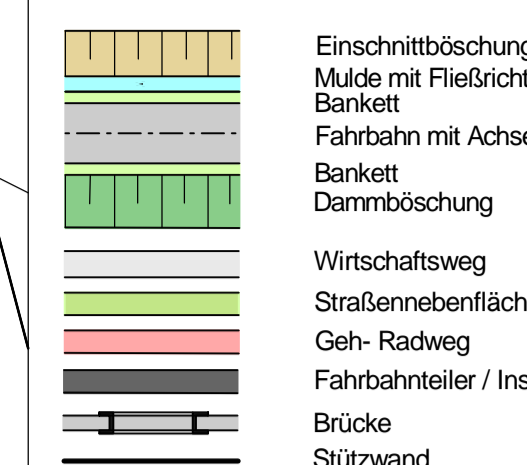


Y 497204.679
X 5544942.616

Y 497550.410
X 5545116.048

Zeichenerklärung

Planung

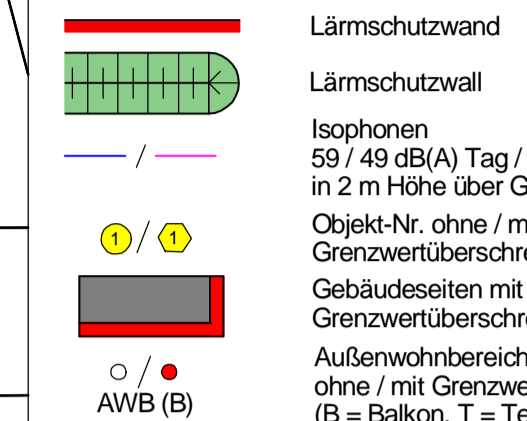


H = 15.000 m
1.500 % 0.700 %
1.531.000 m 725.000 m

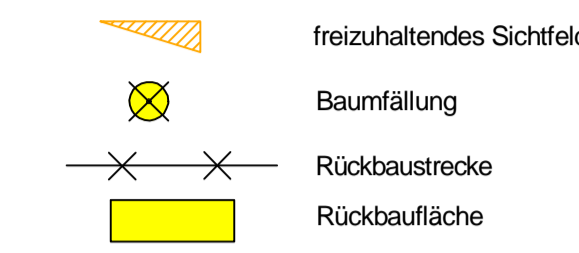
Neigungsbrechpunkt
mit Angabe von Ausbuchtungshalbmessern, Längsneigung und Abstand zum nächsten Neigungsbrechpunkt

Gradientenhochpunkt
Gradiententiefpunkt
Querneigung

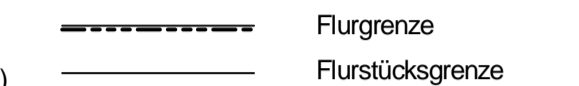
Immissionsschutz



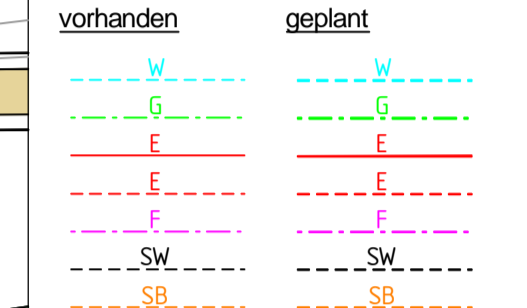
Sonstiges



Verwaltung



Versorgungseinrichtungen



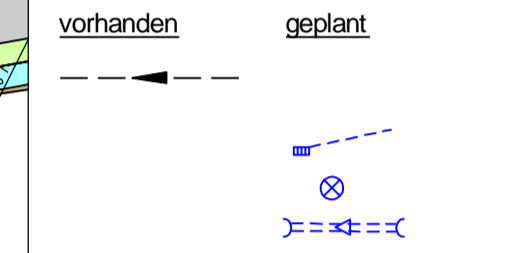
vorhanden geplant

Trinkwasserleitung
Gasleitung
E-Freileitung
E-Leitung
Fernwärmeleitung
Schmutzwasserleitung
Leitung Straßenbeleuchtung

Regelungsverzeichnis

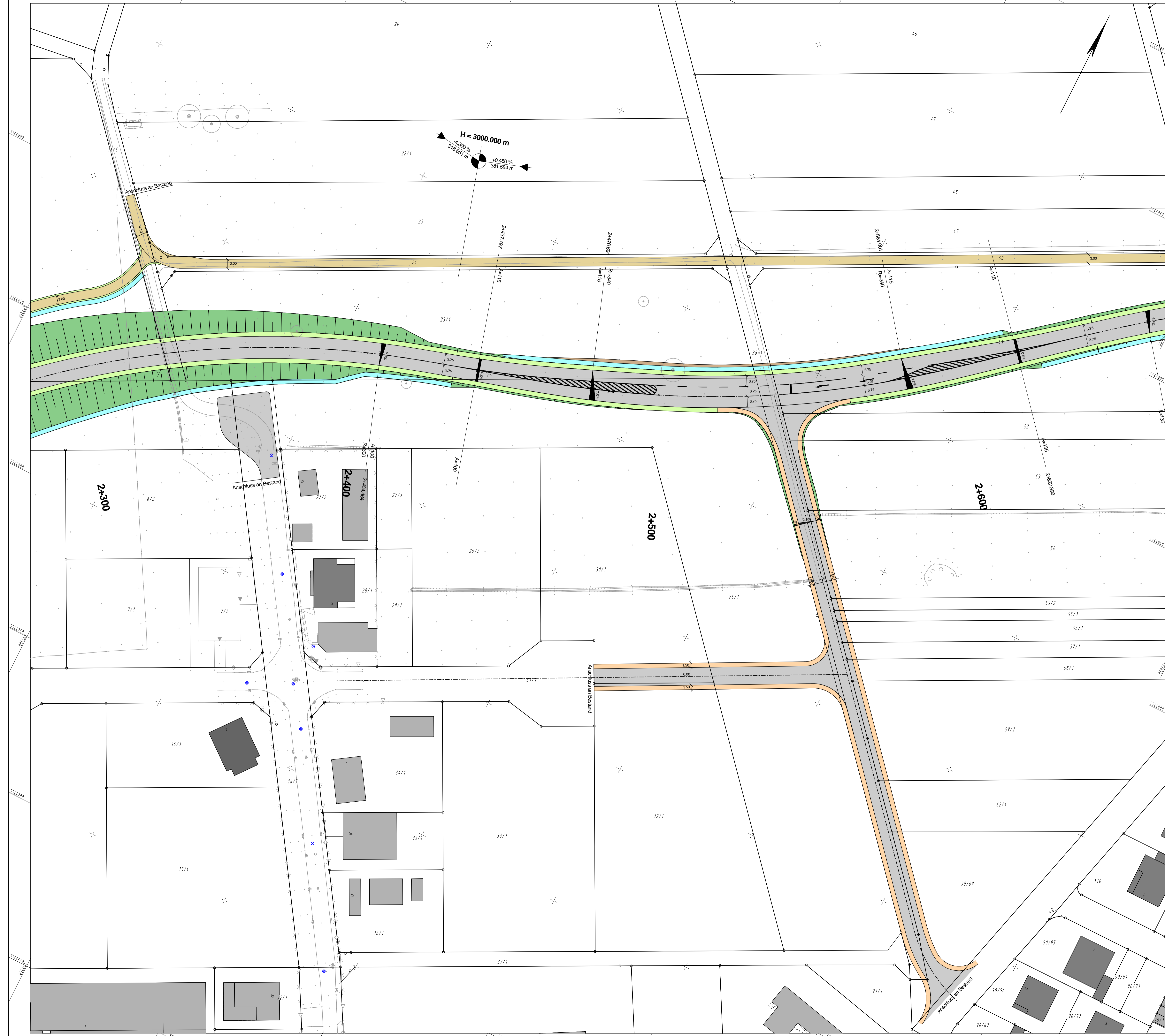
12 Nr. im Regelungsverzeichnis

Entwässerung



vorhanden geplant

Regenwasserleitung mit Angabe von Fließrichtung
Straßenablauf mit Anschlussleitung
Prüfschacht
Rohrdurchlass mit Böschungstück



VORABZUG Stand: 12.03.2019			
Nr.	Art der Änderung	Datum	Zeichen
Datengrundlage: Hessische Verwaltung für Bodenmanagement und Geoinformation			
		Datum	Zeichen
bearbeitet: März 2019		Pütt	
gezeichnet: März 2019		Bollmann	
geprüft:			

		Datum	Zeichen
bearbeitet: --		--	--
gezeichnet: --		--	--
geprüft: März 2019		PL 15.0x	

VORENTWURF

Straße: L 3065 Seligenstadt		Unterlage / Blatt-Nr.: 5 / Lageplan Variante 2	
Beginn: zw. NK 5819 ... u. NK 5919 ... Station 0+000,000		Ende: zw. NK 5819 ... u. NK 5919 ... Station 0+000,000	
Hessen ID: 20490		Maßstab: 1: 500	
L 3065 - Neubau der Ortsumgehung Seligenstadt, 3. Bauabschnitt von Bau-km 0+000 bis Bau-km 3+500			
Aufgestellt: Darmstadt, den		Geprüft: Darmstadt, den	
Hessen Mobil		Hessen Mobil	
- Dezernat Planung Südhessen / BAB Süd (PL 15) -		- Dezernat Planung Südhessen / BAB Süd (PL 15) -	
i. A. H. Herr - Projektingenieur/in PL 15.0x xx		i. A. A. Jäger - Fachbereichsleiter/in PL 15.0x	
Genehmigt: Darmstadt, den		Genehmigt: Darmstadt, den	
Hessen Mobil		Hessen Mobil	
- Dezernat Planung Südhessen / BAB Süd (PL 15) -		- Dezernat Planung Südhessen / BAB Süd (PL 15) -	
i. A. M. Schmitt - Dezernent PL 15			