

Datum	Uhrzeit	Wetter	Bestands- fassung	Höhlenbau- me	Avifauna	Fledermau- se- Detektor	Reptilien	Bemerkung
01.02.2019	10.00 - 12.15 Uhr	Bedeckt 2,2°C; fleckenartige Schneebedeckung	x	x				
28.02.2019	17.45 - 22.00 Uhr	10-13 °C, 0 % Bew., 1-2 Bft			x (Nachtbegehung)			
15.03.2019	14.00 -17.00 Uhr	ca. 10 °C, erst trocken, dann leichter - mäßiger Regen		x				
21.03.2019	18.15 - 22.30 Uhr	8-13 °C, 0 % Bew., 0-1 Bft			x (Nachtbegehung)			
09.04.2019	19.45 - 23.45 Uhr	8 °C, 100 % Bew., 0-1 Bft			x (Nachtbegehung)			
14.04.2019	12.00 - 16.00 Uhr	sonnig, ca. 20 °C					Auslage Reptilien- bretter (20 Stück)	
23.04.2019	6.00 - 10.00 Uhr	11-15 °C, 80 % Bew., 2-3 Bft			x (Morgenbegehung)			
14.05.2019	<b>Avifauna:</b> 5.30 - 9.30 Uhr; <b>Reptilien:</b> 14.00 15.15 Uhr	<b>Avifauna:</b> 7-8 °C, 20 % Bew., 2 Bft; <b>Reptilien:</b> sonnig, windig, ca. 12 °C			x (Morgenbegehung)		x	
23.05.2019	21.30 - 01.30 Uhr	17 – 11°, leicht bewölkt, kein Wind				x		
24.05.2019	15.00 - 16.30 Uhr	sonnig, ca. 23 °C					x	
31.05.2019	21.00 - 1.00 Uhr	22-20 °C, 80 % Bew., 1-2 Bft			x (Nachtbegehung)			
14.06.2019	5.00 - 9.00 Uhr	12-18 °C, 0 % Bew., 2Bft			x (Morgenbegehung)			

17.06.2019	<b>Reptilien:</b> 09.45 - 11.45 Uhr; <b>Fledermäuse:</b> 21.30 - 01.50 Uhr	<b>Reptilien:</b> sonnig, ca. 21 °C; <b>Fledermäuse:</b> 18 – 12°, klar, leichter Wind				x	x	
25.06.2019	17.45 - 19.00 Uhr	sonnig, ca. 31 °C					x	
10.07.2019	09.30 - 11.15 Uhr	sonnig, ca. 20 °C					x	
24.07.2019	<b>Reptilien:</b> 08.15 - 09.30 Uhr; <b>Fledermäuse:</b> 21.30 - 01.30 Uhr	<b>Reptilien:</b> sonnig, ca. 26 °C; <b>Fledermäuse:</b> 29 – 23°, klar, kein Wind				x	x	
08.08.2019	14.15 - 15-45 Uhr	warm, ca. 24 °C, sonnig, teilweise bewölkt					x	
16.08.2019	15.00 - 16.00 Uhr	ca. 24 °C, sonnig, abwechselnd bewölkt					x	
22.08.2019	21.30 - 01.20 Uhr	20 – 15° C, klar, kein Wind				x		
06.09.2019	15.00 - 16.15 Uhr	ca. 20 °C, sonnig mit Wolken					x	
01.10.2019	10.00 - 11.00 Uhr	grau, trocken, ca. 19°C					x	Termin konnte nicht im September wahrgenommen werden, da die Witterungsverhältnisse mit andauerndem Regen zu schlecht waren

Bft = Maß der Windstärke

Art	Art (wissenschaftlich)	Gruppe	Recherche (ja/nein)	Kartiernachweis (ja/nein)	Status/Bemerkung	Rote Liste Hessen	Rote Liste Deutschland	Erhaltungszustand	BNatSchG	FFH-RL	VS-RL
Bluthänfling	<i>Carduelis cannabina</i>	Avifauna	nein	ja	Brutvogel	3	3	schlecht	§	-	Art. 1
Feldsperling	<i>Passer montanus</i>	Avifauna	nein	ja	Brutvogel	V	V	ungünstig	§	-	Art. 1
Feldlerche	<i>Alauda arvensis</i>	Avifauna	ja	ja	Brutvogel	V	V	ungünstig	§	-	Art. 1
Graumammer	<i>Emberiza calandra</i>	Avifauna	ja	nein	nicht nachgewiesen	1	V	schlecht	§§	-	Art. 1
Goldammer	<i>Emberiza citrinella</i>	Avifauna	nein	ja	Brutvogel	V	V	ungünstig	§	-	Art. 1
Girlitz	<i>Serinus serinus</i>	Avifauna	nein	ja	Brutvogel	*	*	ungünstig	§	-	Art. 1
Gartenrotschwanz	<i>Phoenicurus phoenicurus</i>	Avifauna	ja	ja	Brutvogel	2	V	schlecht	§	-	Art. 1
Grünspecht	<i>Picus viridis</i>	Avifauna	nein	ja	Brutvogel	*	*	günstig	§§	-	Art. 1
Hausperling	<i>Passer domesticus</i>	Avifauna	nein	ja	Brutvogel	V	V	ungünstig	§	-	Art. 1
Klappergrasmücke	<i>Sylvia curruca</i>	Avifauna	nein	ja	Brutvogel	V	*	ungünstig	§	-	Art. 1
Star	<i>Sturnus vulgaris</i>	Avifauna	nein	ja	Brutvogel	*	3	günstig	§	-	Art. 1
Schafstelze	<i>Motacilla flava</i>	Avifauna	nein	ja	Brutvogel	*	*	günstig	§	-	Art. 1
Stieglitz	<i>Carduelis carduelis</i>	Avifauna	nein	ja	Brutvogel	V	*	ungünstig	§	-	Art. 1
Steinkauz	<i>Athene noctua</i>	Avifauna	ja	ja	Brutvogel	V	3	schlecht	§§	-	Art. 1
Trauerschnäpper	<i>Ficedula hypoleuca</i>	Avifauna	nein	ja	Brutvogel	V	3	ungünstig	§	-	Art. 1
Wacholderdrossel	<i>Turdus pilaris</i>	Avifauna	nein	ja	Brutvogel	*	*	ungünstig	§	-	Art. 1
Wendehals	<i>Jynx torquilla</i>	Avifauna	ja	nein	nicht nachgewiesen	1	2	schlecht	§§	-	Art. 1
Weinhähnchen	<i>Oecanthus pellucens</i>	Heuschrecken	nein	ja	Zufallssichtung	3	*	-	-	-	-
Zauneidechse	<i>Lacerta agilis</i>	Reptilien	ja	ja	Bestandsgröße geschätzt ~ 70 Tiere	*	3	günstig	§§	IV	-
Breitflügelfledermaus	<i>Eptesicus serotinus</i>	Säugetiere	ja	ja		2	G	ungünstig	§§	IV	-

Art	Art (wissenschaftlich)	Gruppe	Recherche (ja/nein)	Kartiernachweis (ja/nein)	Status/Bemerkung	Rote Liste Hessen	Rote Liste Deutschland	Erhaltungszustand	BNatSchG	FFH-RL	VS-RL
Fledermaus-Gattung	<i>Myotis</i>	Säugetiere	nein	ja		k.A., 3, 2, 0	D, *, V, 2, 1	günstig - ungünstig	§§	II, IV	-
Fledermaus-Gattung	<i>Nyctalus</i>	Säugetiere	ja	ja		3, 2	D, V	günstig - ungünstig	§§	IV	-
Fledermaus-Gattung	<i>Plecotus</i>	Säugetiere	nein	ja	vmtl. Graues Langohr ( <i>Plecotus austriacus</i> )	2	V, 2	günstig - ungünstig	§§	IV	-
Großer Abendsegler	<i>Nyctalus noctula</i>	Säugetiere	ja	ja		3	V	ungünstig	§§	IV	-
Großes Mausohr	<i>Myotis myotis</i>	Säugetiere	nein	ja		2	V	günstig	§§	II, IV	-
Kleiner Abendsegler	<i>Nyctalus leisleri</i>	Säugetiere	nein	ja		2	D	ungünstig	§§	IV	-
Mückenfledermaus	<i>Pipistrellus pygmaeus</i>	Säugetiere	nein	ja		k.A.	D	ungünstig	§§	IV	-
Rauhautfledermaus	<i>Pipistrellus nathusii</i>	Säugetiere	nein	ja		2	*	k.A.	§§	IV	-
Zwergfledermaus	<i>Pipistrellus pipistrellus</i>	Säugetiere	ja	ja		3	*	günstig	§§	IV	-

**Tabelle A1:** Gesamtartenliste der recherchierten (FFH IV und kartierten Arte, deren Rote Liste - Stati (Hessen und Deutschland), sowie die Schutzstati nach Vogelschutzrichtlinie (VS-RL), FFH-Richtlinie (FFH-RL) und Bundesnaturschutzgesetz §7 (BNatSchG) und der Erhaltungszustand der Vögel der VS-RL und Arten des Anhangs IV der FFH-RL in Hessen.

**Bundesnaturschutzgesetz BNatSchG, § 7**

§ besonders geschützt  
§§ streng geschützt

**Rote Listen**

k.A. Keine Angabe 3 gefährdet  
\* ungefährdet 2 stark gefährdet  
V Vorwarnliste 1 vom Aussterben bedroht  
D Daten unzureichend 0 ausgestorben  
G Gefährdung unbekanntes Ausmaßes

Artname dt.	Artname wiss.	Vorkommen n = Nachweis; p = Potenzial	Schutzstatus § 7 BNatSchG § = besonders geschützt §§ = streng geschützt	Brutpaarbestand in Hessen	potenziell betroffen nach § 44 Abs. 1, Nr 1 Tötungsverbot	potenziell betroffen nach § 44 Abs. 1, Nr 2 Störungsverbot	potenziell betroffen nach § 44 Abs. 1, Nr 3 Schädigungsverbot	Erläuterung zur Betroffenheit (Art / Umfang / ggf. Konflikt-Nr. incl. Angabe zu Verbot gem. § 44 Abs.1 Nr.1 BNatSchG, ob bau- oder betriebsbedingtes Tötungsrisiko größer ist als allgemeines Lebensrisiko)	Hinweise auf landespflegerische Vermeidungs-/ Kompensationsmaßnahmen
Grünspecht	<i>Picus viridis</i>	n	§§	5.000 - 8.000	ja	ja	ja	Während des Baus kann eine Tötung, Schädigung der Fortpflanzungsstätte oder essentielle Störung zur Brutzeit nicht ausgeschlossen werden. Durch die Entfernung von v.a. alten Gehölzen tritt ein Verlust potenzieller Fortpflanzungsstätten ein. Weiterhin kann es aufgrund der Verluste an Biotopstruktur dazu kommen, dass Nahrungsquellen (Insekten, insbesondere Ameisen) stark reduziert werden und damit keine Grundlage für Nahrungshabitate für den Grünspecht mehr bestehen. Der Grünspecht ist auf strukturierte Landschaften angewiesen.	V1 – Ökologische Baubegleitung (ÖBB) ( <i>Überwachung der Maßnahmen</i> ) V2 – Rodungszeitenbeschränkung ( <i>Schutz vor Störung und Tötung, sowie Schädigung aktiver Nester</i> ) V3 – Gehölzschutz ( <i>Schutz vor Schädigung, Störung und Tötung; Erhalt von Reproduktionshabitat</i> ) V6 – Kontrolle von Höhlenbäumen ( <i>Schutz vor Störung und Tötung</i> ) V7 – Flächen und Biotoperhalt ( <i>Erhalt von Reproduktions-habitat</i> ) V12 – Durchgrünung ( <i>Erhalt von Nahrungshabitat</i> ) V13 – Verbot Schottergärten ( <i>Erhalt von Nahrungshabitat</i> )
Schafstelze	<i>Motacilla flava</i>	n	§	8.000 - 12.000	ja	ja	ja	Tötung oder Störung von Tieren während der Reproduktionszeit kann während Baufeldfreimachung eintreten. Außerdem ist es während der Baufeldfreimachung auch möglich, dass aktive Bodennester zerstört werden.	V1 – Ökologische Baubegleitung (ÖBB) ( <i>Überwachung der Maßnahmen</i> ) V8 – Baufeldfreimachung außerhalb der Brutzeit ( <i>Schutz vor Störung, Schädigung und Tötung</i> )
Star	<i>Sturnus vulgaris</i>	n	§	186.000 - 243.000	ja	ja	ja	Während des Baus kann eine Tötung, Schädigung der Fortpflanzungsstätte oder essentielle Störung zur Brutzeit nicht ausgeschlossen werden. Durch die Entfernung von Gehölzen tritt ein Verlust potenzieller Fortpflanzungsstätten ein.	V1 – Ökologische Baubegleitung (ÖBB) ( <i>Überwachung der Maßnahmen</i> ) V2 – Rodungszeitenbeschränkung ( <i>Schutz vor Störung und Tötung, sowie Schädigung aktiver Nester</i> ) V3 – Gehölzschutz ( <i>Schutz vor Schädigung, Störung und Tötung; Erhalt von Reproduktionshabitat</i> ) V6 – Kontrolle von Höhlenbäumen ( <i>Schutz vor Störung und Tötung</i> ) V7 – Flächen und Biotoperhalt ( <i>Erhalt von Reproduktions-habitat</i> )



Artname dt.	Artname wiss.	Vorkommen n = Nachweis; p = Potenzial	Schutzstatus § 7 BNatSchG § = besonders geschützt §§ = streng geschützt	Brutpaarbestand in Hessen	potenziell betroffen nach § 44 Abs. 1, Nr 1 Tötungsverbot	potenziell betroffen nach § 44 Abs. 1, Nr 2 Störungsverbot	potenziell betroffen nach § 44 Abs. 1, Nr 3 Schädigungsverbot	Erläuterung zur Betroffenheit (Art / Umfang / ggf. Konflikt-Nr. incl. Angabe zu Verbot gem. § 44 Abs.1 Nr.1 BNatSchG, ob bau- oder betriebsbedingtes Tötungsrisiko größer ist als allgemeines Lebensrisiko)	Hinweise auf landespflegerische Vermeidungs-/ Kompensationsmaßnahmen
									V14 – Ausgleich von Höhlenbäumen und Brutstandorten von Höhlenbrütern mit Nistkästen

## Quellen:


Hessische Gesellschaft für Ornithologie und Naturschutz e.V. (HGON; 2010): Vögel in Hessen. Die Brutvögel Hessens in Raum und Zeit. Brutvogelatlas. Echzell.

HMUELV (2011): Leitfaden für die artenschutzrechtliche Prüfung in Hessen (2. Fassung 2011).

HMUKLV (2014): Rote Liste der bestandsgefährdeten Brutvogelarten Hessens.



Allgemeine Angaben zur Art			
<b>1. Durch das Vorhaben betroffene Art</b>			
Feldsperling ( <i>Passer montanus</i> )			
<b>2. Schutzstatus und Gefährdungsstufe Rote Listen</b>			
<input type="checkbox"/>	FFH-RL- Anh. IV - Art	Vorwarnliste	RL Deutschland
<input checked="" type="checkbox"/>	Europäische Vogelart	Vorwarnliste	RL Hessen ggf. RL regional
<b>3. Erhaltungszustand</b>			
<b>Bewertung nach Ampel-Schema:</b>			
	unbekannt	günstig <b>GRÜN</b>	ungünstig- unzureichend <b>GELB</b>
			ungünstig- schlecht <b>ROT</b>
<b>EU</b>	<input type="checkbox"/>	<input type="checkbox"/>	<input type="checkbox"/>
<b>Deutschland: kontinentale Region</b>	<input type="checkbox"/>	<input type="checkbox"/>	<input type="checkbox"/>
<b>Hessen</b>	<input type="checkbox"/>	<input checked="" type="checkbox"/>	<input type="checkbox"/>
(HMUKLV: Leitfaden für die artenschutzrechtliche Prüfung in Hessen, 3. Fassung 2014, Anhänge 3 und 4)			
<b>4. Charakterisierung der betroffenen Art</b>			
<b>4.1 Lebensraumsprüche und Verhaltensweisen</b>			
<p><b>Habitat:</b> In Mitteleuropa findet man den Feldsperling am häufigsten im landwirtschaftlich genutzten Umland von Dörfern und Städten, etwa in Obst- und Gemüsegärten, Parks, an Feldwegen, Feldgehölzen, Windschutzstreifen und Hecken, im Baumbewuchs um Einzelhöfe sowie in der Ruderalvegetation, sofern Gehölze in der Nähe sind. Gelegentlich auch fernab von Siedlungen in lichten Auewäldern oder Gewässer begleitenden Gehölzen, an Waldrändern und Alleen.</p> <p>Gemeinsam ist diesen Habitaten der offene oder halboffene Charakter mit dichtem Gebüsch zum Schutz vor Greifvögeln. Im Gegensatz zu dem Haussperling ist er nicht so stark an menschliche Siedlungen gebunden. [BAUER et al. 1993, DECKERT 1973]</p> <p><b>Nahrung:</b> Der Feldsperling ernährt sich während der Brutzeit von Insekten, in den anderen Jahreszeiten von kleinen Sämereien. Vor allem Gras- und Getreidekörner sowie von vielen Pflanzen wie Melde, Brennnessel, Knöterich, Miere und vom Beifuß die Samen und Früchte. Seine Jungen füttert der Feldsperling zunächst ausschließlich mit kleinen Insekten wie Blattläuse, später auch größere Raupen, Heuschrecken und Käfer. Auch fliegende Insekten wie Köcherfliegen, Eintagsfliegen oder Junikäfer werden gelegentlich erbeutet, in der Regel werden die Insekten jedoch aufgelesen [BAUER et al. 1993, DECKERT 1973].</p> <p><b>Siedlungsdichte / Reviergröße / Flächenanspruch:</b> Die Siedlungsdichte ist stark abhängig von der Habitatqualität (Nahrungsangebot, Angebot an Nistmöglichkeiten). DECKERT (1973) beobachtete bis zu 12 Paare/ha (Nistkastenpopulation), im Mittel stellte sie 6,4 Paar/ha fest. BAUER et al. (1993) gibt mittlere Großflächendichten in Mitteleuropa von 0,7 – 43 Paare/km<sup>2</sup>, in Optimalgebieten 15 – 90 Paare/km<sup>2</sup> an. Die Entfernung vom Nest für Futtersuchflüge wird vom gleichen Autor mit durchschnittlich 335 m, maximal 900 m angegeben, als Aktionsraum wird ein Wert zwischen 3,7 – 28,7 ha genannt. Der Feldsperling verteidigt nicht sein Brut- und Nahrungsrevier, sondern nur sein Nest, so dass die Populationsdichte in einem optimalen Lebensraum nicht durch die Mindestgröße der Territorien begrenzt wird (DECKERT 1973)</p> <p><b>Lebensweise</b></p> <p><b>Verhalten:</b> Tagaktiver Vogel, vor allem außerhalb der Brutzeit gerne in kleinen Trupps, gelegentlich auch in größeren Schwärmen. Die Nahrungssuche erfolgt oft auf dem Boden, meist in der Nähe von Büschen zur Deckung, aber auch in Bäumen und Büschen. Der Sperling ist ganzjährig sozial und verteidigt nur seinen Brutplatz. Übernachtung in Gruppenschlafplätzen im dichten Gestrüpp, im Winter in der Bruthöhle. Im Herbst bilden sich größere Schwärme aus jungen und älteren Tieren an günstigen Nahrungsplätzen. Zum Winter hin Auflösung der Schwärme und Rückkehr zu den Bruthöhlen [BAUER et al. 1993, DECKERT 1973].</p>			



**Wanderungen:** Feldsperlinge sind Standvögel. Die Dispersion von Jungvögeln wird DECKERT (1973) zufolge mit ca. 4 km und mehr angegeben.

**Fortpflanzung / Lebenszyklus:** Höhlenbrüter. Geschlechtsreife im ersten Lebensjahr. Bei störungsfreiem Nistplatz monogame Dauerehe, dabei lebenslange Nistplatztreue beider entscheidend. Besiedlung der Brutplätze häufig bereits im Winter als Schlafplatz.

Nestbau bereits im März durch beide Geschlechter. Nester sind häufig sehr dicht beisammen - Koloniebrüter. Legebeginn meist ab Mitte April bis Anfang Mai, selten früher (Ende März/Anfang April), letzte Gelege Ende Juli/Anfang August. In der Regel drei Jahresbruten. Brutdauer 11 – 14 Tage, Junge schlüpfen innerhalb 1 – 2 Tage, Verlassen des Nestes nach ca. 16 – 18 Tagen, danach ca. 2 Wochen weitere Fütterung bis zur völligen Selbständigkeit. Ende der Brutperiode Ende August bis September. [BAUER et al 1993, DECKERT 1973]

**Wahl des Nistplatzes / Nistplatztreue:** Das Nest des Feldsperlings ist meist in Höhlen, überwiegend in Baumhöhlen (z. B. Spechthöhlen, Kopfweiden), auch Mauer- und Felsenlöcher, unter Dächern von Holz- und Steinbauten, Gebäuden, in Erdlöchern von Uferschwalben, in Mehlschwalbennestern oder im Unterbau von großen Greifvögel-, Storch- oder Reihernestern. Nistkästen mit kleinem Einflugloch werden gerne angenommen. Da Feldsperlinge ursprünglich kein Höhlenbrüter war, sondern geschlossene Nester im Gezweig einrichteten, finden sich gelegentlich auch freie Nester in dichten Weißdombüschen oder versteckt in Fichten [BAUER et al. 1993, DECKERT 1973].

Feldsperlinge bleiben in der Regel lebenslänglich ihrem Brutgebiet und, wenn möglich, ihrer einmal gewählten Bruthöhle treu. Die Jungen verlassen ihren Geburtsort und siedeln sich in mehr oder weniger großer Entfernung an. Einer Untersuchung zufolge entfernten sich junge Feldsperlinge zu einem Drittel 4 km von ihrem Geburtsort, andere noch weiter zur Neuansiedlung [DECKERT 1973].

**Artspezifische Empfindlichkeit:** Der Feldsperling ist überaus vorsichtig und flüchtet bei der geringsten Beunruhigung. Den Menschen beobachtet er argwöhnisch und fliegt bei Annäherung weg. Insgesamt ist er gegenüber dem Menschen scheuer als der Haussperling. Andererseits erträgt er Lärm und rege Betriebsamkeit in unmittelbarer Nähe des Menschen (DECKERT 1973).

**Gefährdungsursachen:**


- Verlust von Brutplätzen durch das Verschwinden von Feldgehölzen und Streuobstwiesen
- Verlust von Ackerrandstreifen, Brachflächen und Stoppelfeldern als Nahrungsbiotope
- Zunahme an Pestiziden in der Landwirtschaft
- Rückgang der Kleintierhaltung in den Dörfern

**Schutzmöglichkeiten:**

- strukturreicher Garten mit einigen Obstbäumen und Büschen für Nistmöglichkeiten und Nahrung

#### 4.2 Verbreitung

**Global:** Der Feldsperling kommt mit Ausnahme der Tundra (Island, Mittel- und Nordskandinavien) fast in ganz Europa vor. Im Süden brütet er in Italien bis Sizilien, nicht jedoch im südlichen Griechenland und im Südwesten der Türkei. Sein Verbreitungsgebiet erstreckt sich nach Osten weiter durch Asien bis zu Pazifik. Im Süden fehlt er in Nordafrika, im Südosten geht sein Verbreitungsgebiet weiter durch die nördliche Türkei bis zum nördlichen Irak [BirdLife International 2019].

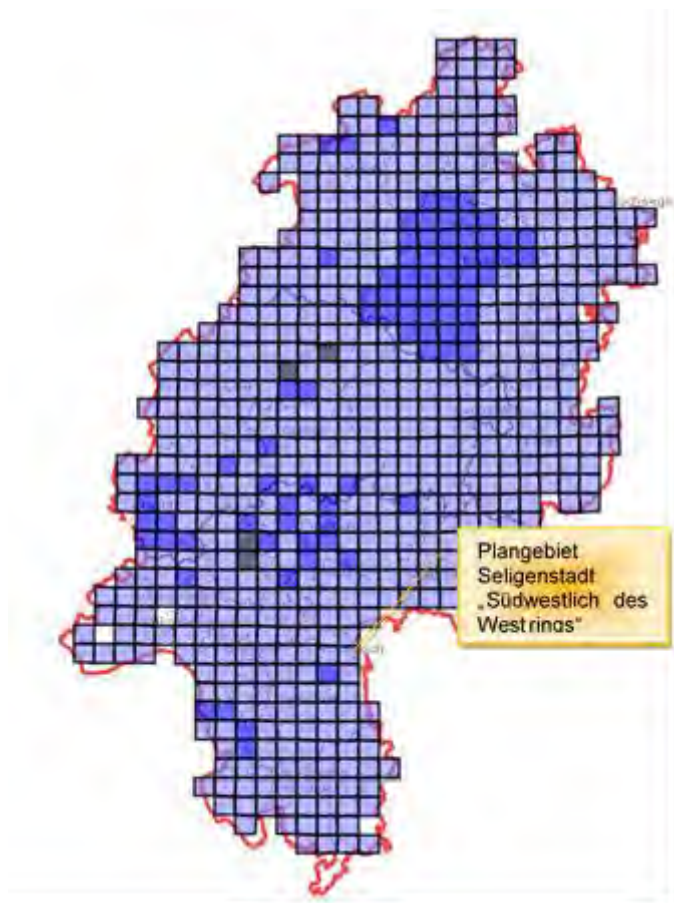







**Deutschland:** In ganz Deutschland vertreten, zeigt aber abnehmende Bestandszahlen.

**Hessen:** Der Feldsperling ist flächendeckend in Hessen verbreitet. Die größten Vorkommen befinden sich in Nordhessen im Schwalm-Eder-Kreis. Der Bestand beläuft sich zwischen 150.000 – 200.000 Reviere. Feldsperlinge zeigen starke Bestandsrückgänge [HGON 2010].



Quelle: Natureg-Viewer, abgerufen am 30.10.2019



**Vorhabenbezogene Angaben****5. Vorkommen der Art im Untersuchungsraum**

nachgewiesen  sehr wahrscheinlich anzunehmen

**6. Prognose und Bewertung der Tatbestände nach § 44 BNatSchG****6.1 Entnahme, Beschädigung, Zerstörung von Fortpflanzungs- oder Ruhestätten (§ 44 Abs. 1 Nr. 3 BNatSchG)**

**a) Können Fortpflanzungs- oder Ruhestätten aus der Natur entnommen, beschädigt oder zerstört werden? (Vermeidungsmaßnahmen zunächst unberücksichtigt)**  ja  nein

Durch die Entfernung von Habitatbäumen oder Gartenhütten können Fortpflanzungs- oder Ruhestätten aus der Natur entnommen bzw. zerstört werden.

**b) Sind Vermeidungsmaßnahmen möglich?**  ja  nein

V1 – Ökologische Baubegleitung (ÖBB)

V2 – Rodungszeitenbeschränkung

V3 – Gehölzschutz

V4 – Zeitliche Beschränkung der Gebäudeabrissarbeiten

V5 – Kontrolle von Gartenhütten

V6 – Kontrolle von Höhlenbäumen

V7 – Flächen- und Biotoperhalt

V8 – Baufeldfreimachung außerhalb der Brutzeit

CEF 2 – Anlage eines Zauneidechsenhabitates

CEF 3 – Anlage von Streuobstwiesen für Gartenrotschwanz und Steinkauz

**c) Wird die ökologische Funktion im räumlichen Zusammenhang ohne vorgezogene Ausgleichs-Maßnahmen (CEF) gewahrt (§ 44 Abs. 5 Satz 2 BNatSchG)? (Vermeidungsmaßnahmen berücksichtigt)**  ja  nein


Besonders durch den Flächenerhalt des Obstbaugartens werden keine Fortpflanzungs- oder Ruhestätten tangiert. Das Aufhängen von Nistkästen wird hierdurch für Feldsperlinge nicht notwendig, da die traditionellen Brutplätze erhalten bleiben. Darüber hinaus trägt die Anlage der CEF 2 und CEF 3-Fläche aber auch dazu bei, dass neue Nahrungsgebiete für Feldsperlinge angeboten werden. Auf lange Sicht können sich in den gepflanzten Gehölzen auch Höhlen entwickeln, die zur Brutplatzanlage genutzt werden können.

**d) Wenn Nein - kann die ökologische Funktion durch vorgezogene Ausgleichs-Maßnahmen (CEF) gewährleistet werden?**  ja  nein

**Der Verbotstatbestand „Entnahme, Beschädigung, Zerstörung von Fortpflanzungs- oder Ruhestätten“ tritt ein.**  ja  nein

**6.2 Fang, Verletzung, Tötung wild lebender Tiere (§ 44 Abs.1 Nr.1 BNatSchG)**

**a) Können Tiere gefangen, verletzt od. getötet werden? (Vermeidungsmaßnahmen zunächst unberücksichtigt)**  ja  nein



Während der Rodungs- und Abrissmaßnahmen sowie der Baufeldfreimachung ist es möglich, dass Tiere getötet werden, die sich während der Maßnahme in den Quartieren aufhalten.

**b) Sind Vermeidungs-Maßnahmen möglich?**

ja  nein

V1 – Ökologische Baubegleitung (ÖBB)

V2 – Rodungszeitenbeschränkung

V3 – Gehölzschutz

V4 – Zeitliche Beschränkung der Gebäudeabrissarbeiten

V5 – Kontrolle von Gartenhütten

V6 – Kontrolle von Höhlenbäumen

V7 – Flächen- und Biotoperhalt

V8 – Baufeldfreimachung außerhalb der Brutzeit

**c) Verbleibt unter Berücksichtigung der Vermeidungsmaßnahmen ein signifikant erhöhtes Verletzungs- oder Tötungsrisiko?**

ja  nein

**(Wenn JA - Verbotsauslösung!)**

**Der Verbotstatbestand „Fangen, Töten, Verletzen“ tritt ein.**

ja  nein

**6.3 Störungstatbestand (§ 44 Abs. 1 Nr. 2 BNatSchG)**

**a) Können wild lebende Tiere während der Fortpflanzungs-, Aufzucht-, Mauser-, Überwinterungs- und Wanderungszeiten erheblich gestört werden?**

ja  nein

Ja, es sind Störungen phänologisch wichtiger Phasen durch Rodungs- und Abrissmaßnahmen zu erwarten. Weiterhin ist es durch die Flächeninanspruchnahme möglich, dass wichtige Nahrungsgebiete entfallen und hierdurch die Jagd für den Eigenbedarf der Adulttiere als auch für die Jungenaufzucht erschwert werden kann.

**b) Sind Vermeidungs-Maßnahmen möglich?**

ja  nein

V1 – Ökologische Baubegleitung (ÖBB)

V2 – Rodungszeitenbeschränkung

V3 – Gehölzschutz

V4 – Zeitliche Beschränkung der Gebäudeabrissarbeiten

V5 – Kontrolle von Gartenhütten

V6 – Kontrolle von Höhlenbäumen

V7 – Flächen- und Biotoperhalt


V8 – Baufeldfreimachung außerhalb der Brutzeit

V12 – Durchgrünung

V13 – Verbot Schottergärten

CEF 2 - Anlage eines Zauneidechsenhabitates

CEF 3 - Anlage von Streuobstwiesen für Gartenrotschwanz und Steinkauz



**c) Wird eine erhebliche Störung durch o.g. Maßnahmen vollständig vermieden?**

ja  nein

Mit der Durchgrünung der nicht bebauten Flächen des Geltungsbereiches und dem Verbot von Schottergärten sowie der Anlage der CEF 2 und CEF 3-Flächen werden Nahrungshabitate erhalten bzw. erschaffen, die von Feldsperlingen zur Jagd genutzt werden können.

**Der Verbotstatbestand „erhebliche Störung“ tritt ein.**

ja  nein

**Ausnahmegenehmigung nach § 45 Abs. 7 BNatSchG erforderlich?**

**Tritt einer der Verbotstatbestände des § 44 Abs. 1**

**Nr. 1- 4 BNatSchG ein?**

ja  nein

**(Unter Berücksichtigung der Wirkungsprognose und der vorgesehenen Maßnahmen)**

**Wenn NEIN – Prüfung abgeschlossen!**

**→ weiter unter Pkt. 8 „Zusammenfassung“**

**Wenn JA – Ausnahme gem. § 45 Abs.7 BNatSchG, ggf. i. V. mit Art. 16 FFH- RL erforderlich!**

**→ weiter unter Pkt. 7 „Prüfung der Ausnahmevoraussetzungen“**

**7. Prüfung der Ausnahmevoraussetzungen  
§ 45 Abs. 7 BNatSchG, ggf. i. V. mit Art. 16 Abs. 1 FFH-RL**

**7.1 Ausnahmegründe**

**Liegt ein Ausnahmegrund nach § 45 Abs. 7**

**S. 1 Nr.1- 5 BNatSchG vor?**

ja  nein

*Ggf. Hinweis auf entsprechendes Kapitel in den Planunterlagen mit näheren Darstellungen.*

**Wenn NEIN – keine Ausnahme möglich!**

**7.2 Prüfung von Alternativen**

**Gibt es eine zumutbare Alternative?**

ja  nein

**Wenn JA – keine Ausnahme möglich!**

**7.3 Prüfung der Verschlechterung des Erhaltungszustandes**

**a) Kann sich der Erhaltungszustand der lokalen Population verschlechtern?**


ja  nein

**b) Kann sich der Erhaltungszustand der Populationen auf Landes-/Bundes-/ biogeographischer Ebene verschlechtern?**

ja  nein

**c) Wenn Ja - Sind Maßnahmen zur Wahrung des günstigen Erhaltungszustandes der Populationen (FCS-Maßnahmen) möglich?**

ja  nein



d) Kann der Erhaltungszustand der Populationen auf Landes-/ Bundes-/ biogeographischem Niveau aufgrund von FCS-Maßnahmen erhalten werden?  ja  nein

e) Falls Anhang IV-Art mit ungünstigem Erhaltungszustand betroffen: Kann die Wiederherstellung eines günstigen Erhaltungszustands ungehindert erfolgen?  ja  nein

Verschlechtert sich der Erhaltungszustand der Populationen?  ja  nein

Wenn JA – keine Ausnahme möglich!


## 8. Zusammenfassung

Folgende fachlich geeigneten und zumutbaren Maßnahmen sind in den Planunterlagen dargestellt und berücksichtigt worden:


- Vermeidungsmaßnahmen
- CEF-Maßnahmen zur Funktionssicherung im räumlichen Zusammenhang
- FCS-Maßnahmen zur Sicherung des derzeitigen Erhaltungszustandes der Population über den örtlichen Funktionsraum hinaus
- Gegebenenfalls erforderliches Monitoring und Risikomanagement für die oben dargestellten Maßnahmen werden in den Planunterlagen verbindlich festgelegt (Ökologische Baubegleitung)

Unter Berücksichtigung von Wirkungsprognose und vorgesehenen Maßnahmen

- tritt kein Verbotstatbestand des § 44 Abs. 1 Nr. 1- 4 ein, so dass keine Ausnahme gem. § 45 Abs. 7 BNatSchG, ggf. in Verbindung mit Art. 16 FFH-RL erforderlich ist
- liegen die Ausnahmeveraussetzungen gem. § 45 Abs. 7 BNatSchG vor ggf. in Verbindung mit Art. 16 Abs. 1 FFH-RL
- sind die Ausnahmeveraussetzungen des § 45 Abs. 7 BNatSchG in Verbindung mit Art. 16 Abs. 1 FFH-RL nicht erfüllt!



Allgemeine Angaben zur Art			
<b>1. Durch das Vorhaben betroffene Art</b>			
Feldlerche ( <i>Alauda arvensis</i> )			
<b>2. Schutzstatus und Gefährdungsstufe Rote Listen</b>			
<input type="checkbox"/>	FFH-RL- Anh. IV - Art	Vorwarnliste	RL Deutschland
<input checked="" type="checkbox"/>	Europäische Vogelart	Vorwarnliste	RL Hessen ggf. RL regional
<b>3. Erhaltungszustand</b>			
<b>Bewertung nach Ampel-Schema:</b>			
	unbekannt	günstig GRÜN	ungünstig- unzureichend GELB
			ungünstig- schlecht ROT
<b>EU</b>	<input type="checkbox"/>	<input type="checkbox"/>	<input type="checkbox"/>
<b>Deutschland: kontinentale Region</b>	<input type="checkbox"/>	<input type="checkbox"/>	<input type="checkbox"/>
<b>Hessen</b>	<input type="checkbox"/>	<input checked="" type="checkbox"/>	<input type="checkbox"/>
(HMUKLV: Leitfaden für die artenschutzrechtliche Prüfung in Hessen, 3. Fassung 2014, Anhänge 3 und 4)			
<b>4. Charakterisierung der betroffenen Art</b>			
<b>4.1 Lebensraumsprüche und Verhaltensweisen</b>			
<p><b>Habitat:</b> Ursprünglich hat die Feldlerche ihr optimales Vorkommen in trockenen bis mittelfeuchten Gras- und Krautfluren der gemäßigten Zone. Mit der Rodung der Wälder und der Entwicklung des Ackerbaus schaffte der Mensch optimale Habitate für die Feldlerche. Somit gilt die Feldlerche als Leitart der Feldflur. Typische Bruthabitate sind Äcker, Extensivweiden, Berg- und nicht zu stark geneigte Hangwiesen. Von den Ackerkulturen werden bevorzugt Wintergetreideäcker (nur für die 1. Brut) besiedelt. Spärlicher kommt sie auf Hackfruchtäckern vor. Sommergetreidefelder werden meist von Paaren genutzt, deren erstes Gelege zerstört wurde.</p> <p>Gemeinsam ist den Habitaten der Feldlerche ihr offener Charakter mit weitgehend freiem Horizont auf trockenem bis wechselfeuchtem Boden in niedriger und abwechslungsreich strukturierter Gras- und Krautschicht. Zur Nestanlage werden Felder bevorzugt, deren Pflanzenbestand mindestens handbreit hoch steht und 20 cm nicht wesentlich überschreitet. Innerhalb der Flächen werden Stellen mit karger Vegetation genutzt. Dichte Vegetation wird nur randlich oder an Störstellen besiedelt. [BAUER et al. 1993, PÄTZOLD 1983]</p> <p><b>Nahrung:</b> Die Feldlerche nimmt in Anpassung an die Jahreszeit eine Mittelstellung zwischen Weich- und Körnerfressern ein. Im Herbst und Winter besteht die Ernährung aus Sämereien und den grünen Blättern der Saaten, ab Mitte April nimmt sie zunehmend Insekten, Spinnen, kleine Schnecken und Regenwürmer zu sich. Nestlinge werden mit Insekten gefüttert. [BAUER et al. 1993, PÄTZOLD 1983]</p> <p><b>Siedlungsdichte / Reviergröße / Flächenanspruch:</b> Die Siedlungsdichte resultiert aus der Größe des Brutreviers, die bei der Feldlerche in der Regel unmittelbar aneinander angrenzen. Die Größe des Brutreviers ist abhängig vom Biotop: je optimaler, desto dichter die Besiedlung. WOLTSCHANETZKI (in PÄTZOLD 1983) zufolge beträgt die allgemeine Siedlungsdichte 1 – 2 Paare/ha und der Revierdurchmesser 50 – 100 m. Eine 1998 durchgeführte Untersuchung auf 106 Probeflächen in Hessen ergab im Mittel 3,6 Reviere pro Hektar, bei einer Spanne von 0,2 bis 13,2 Revieren (HGON 2010).</p> <p><b>Lebensweise</b></p> <p><b>Verhalten:</b> Tagaktiv, Zug aber auch nachts. Fortbewegung überwiegend rasch laufend am Boden. Auffällige Singflüge, die im Schnitt 2 – 3 Minuten, aber mitunter bis zu einer Stunde anhalten können. Dazu schraubt sich die Feldlerche bis zu hundert Meter in die Höhe, verbleibt dort einige Minuten und lässt sich dann wieder zu Boden fallen. Während dieser Flugleistung singt sie ohne Pause. Übernachtung und Nahrungserwerb am Boden. [BAUER et al. 1993]</p>			



**Wanderungen:** Kurzstreckenzieher mit Überwinterung in Süd- und Westeuropa, dem Nordrand der Sahara und Mittelmeerraum bis Vorderasien. Zug einzeln oder im Trupp, Tagestrupps oft mit mehr als 300 Individuen [BAUER et al. 1993].

**Fortpflanzung / Lebenszyklus:** Geschlechtsreife im ersten Jahr, monogame Saisonehe, durch Reviertreue in der Regel Wiederverpaarung.

Die Ankunft im Brutgebiet sowie Balz und Paarbildung erfolgt in Abhängigkeit der Witterung ab Mitte Februar bis März. Auswahl des Nistplatzes durch das Weibchen. Nestbau und Eiablage relativ spät im zweiten Drittel des Aprils bis in die Maitage hinein. Ablage von 2 – 5 (6) Eiern. Brutdauer 11 – 14 Tage, Schlupf der Junge ab Ende April, nach ca. 5-tägigem Huddern verlassen die Jungen das Nest nach 7 – 11 Tagen, nach 15 – 20 Tagen voll flugfähig, nach 25 – 30 Tagen unabhängig, Auflösung der Familie aber erst im Herbst. Zweitbrut ca. 50 Tage nach der Erstbrut ab ca. Mitte Juni.

Aufgrund des hohen Risikos des Verlustes einer Brut (durch Feinde, Feldbearbeitung) sind mehrere Ersatzgelege möglich. Die Gelege erfolgen meist 5 – 6 Tage nach Verlust. Bis zu 6 Brutversuche eines Paares kommen vor.

Ab Ende Juli nimmt die Bindung zum Revier ab, die Tiere bilden zunächst kleine Gruppen von 5 – 8 Vögeln, später bilden sich größere Schwärme von 20 – 40 Vögel. Zugbeginn ab September, der Höhepunkt des Zuges wird im Oktober erreicht und klingt Ende November erst ab. [BAUER et al. 1993, PÄTZOLD 1983]

**Wahl des Nistplatzes / Nistplatztreue:** Bodenbrüter. Das Nest befindet sich in einer rd. 7 cm tiefen, selbstgescharrten Mulde, die mit feinen Pflanzen und Moos ausgekleidet wird. Optimale Bedingungen für den Neststandort ist eine Vegetationshöhe von 15 – 25 cm und eine Bodenbedeckung von 20 - 50 %. Gerne werden die Nester an schütter bewachsenen Stellen angelegt. Die Findung des Nestes durch die Tiere erfolgt durch optische Orientierung, so dass die Nester oft in der Nähe von prägnanten Punkten angelegt werden.

Feldlerchen sind innerhalb der Brutsaison und auch von Brutzeit zu Brutzeit in hohem Maße ortstreu. Auch einjährige Vögel kehren aus dem Winterquartier in die Nähe ihres Geburtsortes zurück. Die Paarbindungen werden von Jahr zu Jahr neu geknüpft, allerdings kommt es durch ihre Reviertreue teilweise zur Wiederverpaarung alter Paare [BAUER et al. 1993, PÄTZOLD 1983].


**Artspezifische Empfindlichkeit:** Als Bodenbrüter verlässt sich die Feldlerche auf ihre Tarnung und versucht, den Neststandort nicht zu verraten. Daher geringe Fluchtdistanz von nur wenigen Metern. Es erfolgt auch das Verleiten, bei dem die Feldlerche vortäuscht, sie sei verletzt und so den Feind weglockt. Die Fluchtdistanz vergrößert sich mit Auflösung des Reviers und der Schwarmbildung [BAUER et al. 1993, PÄTZOLD 1983].

**Gefährdungsursachen** (HÖLZINGER 1999):

- Brutplatzverlust bzw. Herabsetzung des Bruterfolges durch Flurbereinigung
- Wegfall von Feld- und Wegrandbiotopen
- Flächenverbrauch durch Baumaßnahmen
- Nutzungsänderung in Scherrasen
- Intensivierung der Landwirtschaft!
- Zunahme des Grünschnitts auf bis zu 2 – 3malig im Jahr auf Grünlandstandorten
- Vorverlegung der Mahdtermine.
- Durch die Verringerung von möglichen Brutplätzen innerhalb der Schläge weichen die Tiere auf Randstrukturen und Wegränder aus, wo sie häufiger Nesträubern zum Opfer fallen.
- Dezimierung der Nahrungsgrundlage durch Biozide

**Schutzmaßnahmen:**

- Förderung einer reich strukturierten Kulturlandschaft mit hohem Anteil an extensiv genutztem Grünland mit verschiedenen Wiesentypen.
- Reduzierung von Biozid- und Düngemittelsatz.
- Erhaltung und Wiederanlage von Feldrainen, Wald- und Altgrasstreifen, aber auch von Brachen, Stilllegungsflächen und „Ödland“.
- Feldlerchengerechte Bewirtschaftungsform mit der Anlage von Blüh- und Brachstreifen, um Reproduktions- und Nahrungshabitat anzubieten.



## 4.2 Verbreitung

**Global:** Brutvogel in der borealen, gemäßigten mediterranen und Steppenzzone. Die Feldlerche besiedelt fast die gesamte Paläarktis. Das Verbreitungsgebiet reicht in West-Ost-Richtung von Irland und Portugal bis Kamtschatka und Japan. In Nord-Süd-Richtung reicht das Areal von der Nordspitze Norwegens bis Nordafrika, bis zur Südspitze Italiens einschließlich Sizilien und bis in den Norden Griechenlands; weiter östlich von 68-69 °N bis in den Südosten der Türkei, mit isolierten Vorkommen bis in die Gebirge Zentralasiens und den Tian Shan, in die Mongolei und bis Nordkorea. In Neuseeland, Australien und in kleinen teilen Nordamerikas befinden sich eingeführte Feldlerchenvorkommen [BIRDLIFE INTERNATIONAL 2019]

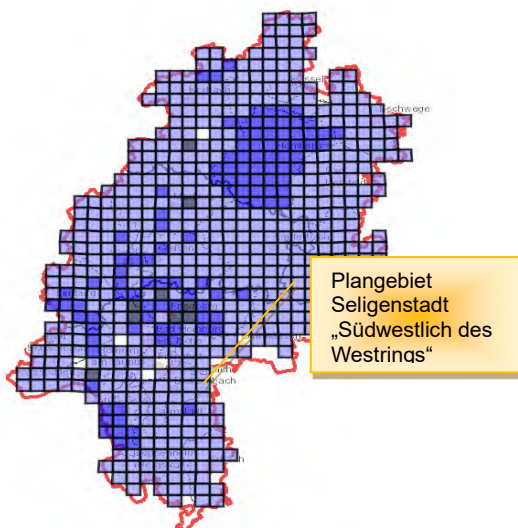


Legend

- Native resident
- Native breeding
- Native non breeding
- Passage
- Season uncertain
- Reintroduced
- Introduced
- Possibly extant
- Possibly extinct
- Extinct
- Origin uncertain

**Deutschland:** Deutschlandweit vertreten, aber in Höhenlagen seltener.

**Hessen:** Die Feldlerche ist nahezu flächendeckend in Hessen verbreitet. Die größten Vorkommen befinden sich in Nordhessen im Schwalm-Eder-Kreis und im Wetteraukreis. Der Bestand beläuft sich zwischen 150.000 – 200.000 Reviere [HGON 2010].



Quelle: Natureg-Viewer, abgerufen am 30.10.2019

### Vorhabenbezogene Angaben



**5. Vorkommen der Art im Untersuchungsraum**

nachgewiesen  sehr wahrscheinlich anzunehmen

**6. Prognose und Bewertung der Tatbestände nach § 44 BNatSchG****6.1 Entnahme, Beschädigung, Zerstörung von Fortpflanzungs- oder Ruhestätten (§ 44 Abs. 1 Nr. 3 BNatSchG)**

a) **Können Fortpflanzungs- oder Ruhestätten aus der Natur entnommen, beschädigt oder zerstört werden?**  ja  nein  
(Vermeidungsmaßnahmen zunächst unberücksichtigt)

Durch die Baufeldfreimachung geht innerhalb des Geltungsbereiches eine Fortpflanzungsstätte von Feldlerchen verloren. Durch die optische Störung der baulichen Anlagen (Gebäude) wird weiterhin eine Wiederbesiedlung des westlichen Feldlerchenbrutplatzes nicht mehr erfolgen. Die Gebäude befinden sich innerhalb des 150 m Mindestabstandes von Feldlerchenbrutplatz zu Siedlung. Hierdurch erfolgt eine Entwertung des Feldlerchenbrutplatzes im Westen.

b) **Sind Vermeidungsmaßnahmen möglich?**  ja  nein

V1 – Ökologische Baubegleitung

V8 – Baufeldfreimachung außerhalb der Brutzeit

c) **Wird die ökologische Funktion im räumlichen Zusammenhang ohne vorgezogene Ausgleichs-Maßnahmen (CEF) gewahrt (§ 44 Abs. 5 Satz 2 BNatSchG)?**  ja  nein  
(Vermeidungsmaßnahmen berücksichtigt)

d) **Wenn Nein - kann die ökologische Funktion durch vorgezogene Ausgleichs-Maßnahmen (CEF) gewährleistet werden?**  ja  nein

CEF 1 – Anlage eines Feldlerchenhabitates (Ausgleich für zwei Feldlerchenbrutplätze)

**Der Verbotstatbestand „Entnahme, Beschädigung, Zerstörung von Fortpflanzungs- oder Ruhestätten“ tritt ein.**  ja  nein

**6.2 Fang, Verletzung, Tötung wild lebender Tiere (§ 44 Abs.1 Nr.1 BNatSchG)**

a) **Können Tiere gefangen, verletzt od. getötet werden?**  ja  nein  
(Vermeidungsmaßnahmen zunächst unberücksichtigt)

Während der Baufeldfreimachung ist es möglich, dass Tiere getötet werden, die sich während der Maßnahme in den Nestern oder in Nestnähe aufhalten.


b) **Sind Vermeidungs-Maßnahmen möglich?**  ja  nein

V1 – Ökologische Baubegleitung

V8 – Baufeldfreimachung außerhalb der Brutzeit

c) **Verbleibt unter Berücksichtigung der Vermeidungsmaßnahmen ein signifikant erhöhtes Verletzungs- oder Tötungsrisiko?**  ja  nein  
(Wenn JA - Verbotsauslösung!)

**Der Verbotstatbestand „Fangen, Töten, Verletzen“ tritt ein.**  ja  nein

**6.3 Störungstatbestand (§ 44 Abs. 1 Nr. 2 BNatSchG)**

**a) Können wild lebende Tiere während der Fortpflanzungs-, Aufzucht-, Mauser-, Überwinterungs- und Wanderungszeiten erheblich gestört werden?**

ja  nein

Ja, es sind Störungen phänologisch wichtiger Phasen durch die Baufeldfreimachung zu erwarten. Durch die optische Störung der baulichen Anlagen (Gebäude) wird eine Wiederbesiedlung des westlichen Feldlerchenbrutplatzes nicht mehr erfolgen. Die Gebäude befinden sich innerhalb des 150 m Mindestabstandes von Feldlerchenbrutplatz zu Siedlung. Hierdurch erfolgt eine Entwertung des Feldlerchenbrutplatzes im Westen.

**b) Sind Vermeidungs-Maßnahmen möglich?**

ja  nein

V1 – Ökologische Baubegleitung

V8 – Baufeldfreimachung außerhalb der Brutzeit

Darüber hinaus soll eine CEF-Fläche angelegt werden:

CEF 1 – Anlage eines Feldlerchenhabitates (*Ausgleich für insgesamt zwei Feldlerchenbrutplätze*)

**c) Wird eine erhebliche Störung durch o.g. Maßnahmen vollständig vermieden?**

ja  nein

Die erhebliche Störung kann unter der Voraussetzung, dass die Baufeldfreimachung außerhalb der Brutzeit durchgeführt wird und wenn eine CEF-Fläche mit feldlerchengerechter Bewirtschaftungsform (Ersatzhabitat) in räumlicher Nähe, aber in einem Mindestabstand von 150 m zur Siedlung, angelegt wird, vermieden werden.

**Der Verbotstatbestand „erhebliche Störung“ tritt ein.**

ja  nein

**Ausnahmegenehmigung nach § 45 Abs. 7 BNatSchG erforderlich?**

**Tritt einer der Verbotstatbestände des § 44 Abs. 1 Nr. 1- 4 BNatSchG ein?**

ja  nein


**(Unter Berücksichtigung der Wirkungsprognose und der vorgesehenen Maßnahmen)**

**Wenn NEIN – Prüfung abgeschlossen!**

**→ weiter unter Pkt. 8 „Zusammenfassung“**

**Wenn JA – Ausnahme gem. § 45 Abs.7 BNatSchG, ggf. i. V. mit Art. 16 FFH- RL erforderlich!**

**→ weiter unter Pkt. 7 „Prüfung der Ausnahmevoraussetzungen“**



**7. Prüfung der Ausnahmevoraussetzungen  
§ 45 Abs. 7 BNatSchG, ggf. i. V. mit Art. 16 Abs. 1 FFH-RL****7.1 Ausnahmegründe**

Liegt ein Ausnahmegrund nach § 45 Abs. 7

S. 1 Nr.1- 5 BNatSchG vor?

ja  nein

*Ggf. Hinweis auf entsprechendes Kapitel in den Planunterlagen mit näheren Darstellungen.*

**Wenn NEIN – keine Ausnahme möglich!**

**7.2 Prüfung von Alternativen**

Gibt es eine zumutbare Alternative?

ja  nein

**Wenn JA – keine Ausnahme möglich!**

**7.3 Prüfung der Verschlechterung des Erhaltungszustandes**

a) Kann sich der Erhaltungszustand der lokalen  
Population verschlechtern?

ja  nein

b) Kann sich der Erhaltungszustand der Populationen auf  
Landes-/Bundes-/ biogeographischer Ebene  
verschlechtern?

ja  nein

c) Wenn Ja - Sind Maßnahmen zur Wahrung des günstigen  
Erhaltungszustandes der Populationen (FCS-Maßnahmen)  
möglich?

ja  nein

d) Kann der Erhaltungszustand der Populationen auf  
Landes-/ Bundes-/ biogeographischem Niveau auf-  
grund von FCS-Maßnahmen erhalten werden?

ja  nein


e) Falls Anhang IV-Art mit ungünstigem Erhaltungszu-  
stand betroffen: Kann die Wiederherstellung eines  
günstigen Erhaltungszustands ungehindert erfolgen?

ja  nein

**Verschlechtert sich der Erhaltungszustand  
der Populationen?**

ja  nein

**Wenn JA – keine Ausnahme möglich!**




**8. Zusammenfassung**

**Folgende fachlich geeigneten und zumutbaren Maßnahmen sind in den Planunterlagen dargestellt und berücksichtigt worden:**


- Vermeidungsmaßnahmen**
- CEF-Maßnahmen zur Funktionssicherung im räumlichen Zusammenhang**
- FCS-Maßnahmen zur Sicherung des derzeitigen Erhaltungszustandes der Population über den örtlichen Funktionsraum hinaus**
- Gegebenenfalls erforderliches Monitoring und Risikomanagement für die oben dargestellten Maßnahmen werden in den Planunterlagen verbindlich festgelegt (Ökologische Baubegleitung)**

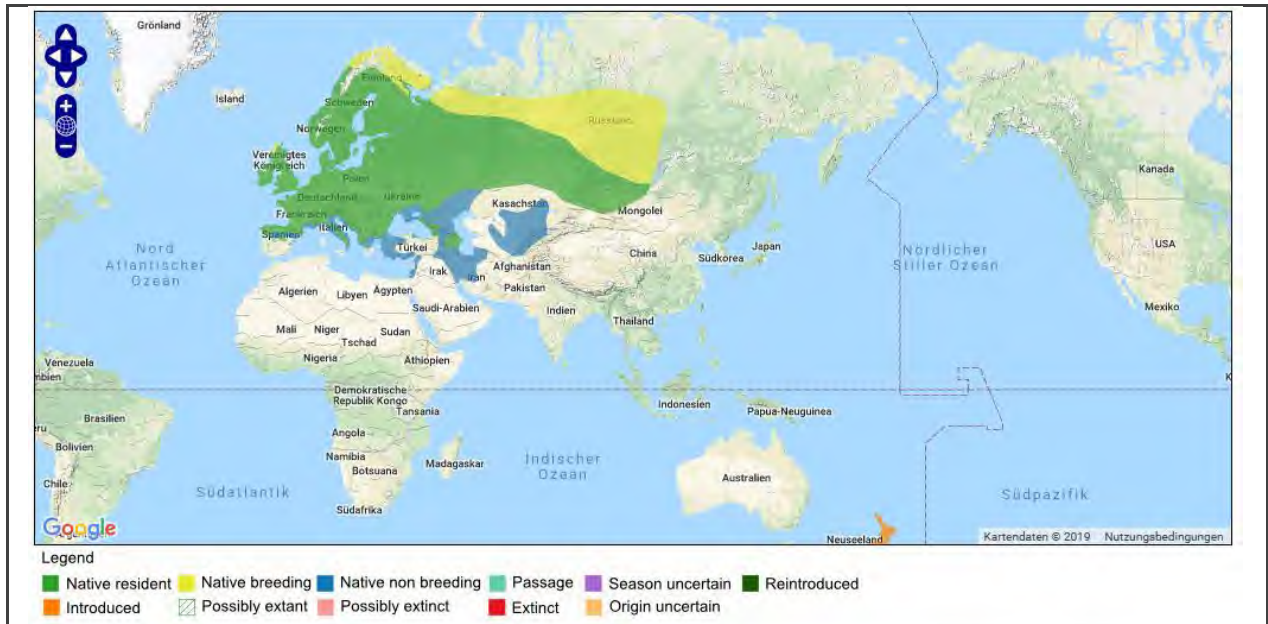
**Unter Berücksichtigung von Wirkungsprognose und vorgesehenen Maßnahmen**

- tritt kein Verbotstatbestand des § 44 Abs. 1 Nr. 1- 4 ein, so dass keine Ausnahme gem. § 45 Abs. 7 BNatSchG, ggf. in Verbindung mit Art. 16 FFH-RL erforderlich ist**
- liegen die Ausnahmevoraussetzungen gem. § 45 Abs. 7 BNatSchG vor ggf. in Verbindung mit Art. 16 Abs. 1 FFH-RL**
- sind die Ausnahmevoraussetzungen des § 45 Abs. 7 BNatSchG in Verbindung mit Art. 16 Abs. 1 FFH-RL nicht erfüllt!**



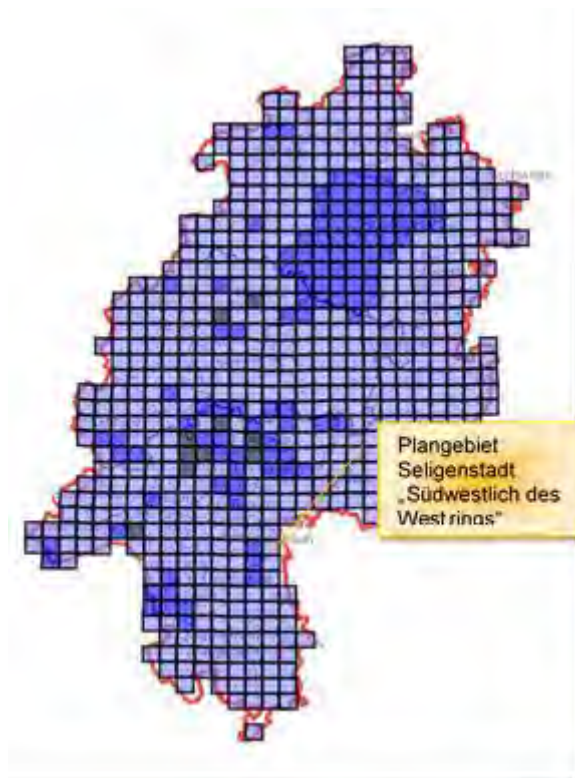
Allgemeine Angaben zur Art				
<b>1. Durch das Vorhaben betroffene Art</b>				
Goldammer ( <i>Emberiza citrinella</i> )				
<b>2. Schutzstatus und Gefährdungsstufe Rote Listen</b>				
<input type="checkbox"/>	FFH-RL- Anh. IV - Art		Vorwarnliste	RL Deutschland
<input checked="" type="checkbox"/>	Europäische Vogelart		Vorwarnliste	RL Hessen ggf. RL regional
<b>3. Erhaltungszustand</b>				
<b>Bewertung nach Ampel-Schema:</b>				
	unbekannt	günstig GRÜN	ungünstig- unzureichend GELB	ungünstig- schlecht ROT
<b>EU</b>		<input type="checkbox"/>	<input type="checkbox"/>	<input type="checkbox"/>
<b>Deutschland: kontinentale Region</b>		<input type="checkbox"/>	<input type="checkbox"/>	<input type="checkbox"/>
<b>Hessen</b>		<input type="checkbox"/>	<input checked="" type="checkbox"/>	<input type="checkbox"/>
(HMUKLV: Leitfaden für die artenschutzrechtliche Prüfung in Hessen, 3. Fassung 2014, Anhänge 3 und 4)				
<b>4. Charakterisierung der betroffenen Art</b>				
<b>4.1 Lebensraumsprüche und Verhaltensweisen</b>				
<b>Lebensraum:</b> frühe Sukzessionsstadien der Bewaldung sowie offene bis halboffene Landschaften mit strukturreichen Saumbiotopen (z.B. Acker-Grünland-Komplexe). Hecken und Gebüsche zur Nestanlage und als Singwarte benötigt.				
<b>Nahrung:</b> Insekten, Sämereien, Larven, Würmer und Käfer				
<b>Wanderungen:</b> Teilzieher				
<b>Fortpflanzung:</b> Boden- bzw. Freibrüter; Nest am Boden unter Gras- und Krautvegetation oder in kleinen Büschen (meist <1 m); Einzelbrüter; saisonale Monogamie; 2-3 Jahresbruten; Gelege 2-6 Eier; Brutdauer 11-16 Tage, Weibchen baut Nest und brütet; Männchen füttert Weibchen; Nestlingsdauer 9-14 Tage; beide Geschlechter füttern Küken.				
<b>Gefährdungsursachen:</b>				
<ul style="list-style-type: none"> <li>• Strukturarme Landschaft mit großen Feldern ohne Bäume, Hecken, Sträucher und Ackerrandstreifen</li> <li>• Pestizid- und Düngemittleinsatz</li> <li>• Frühes Mähen oder Umbruch von Grünland (Wiesen, Weiden)</li> <li>• Flächenversiegelung und Ausdehnung von Siedlungsbereichen</li> </ul>				
<b>4.2 Verbreitung</b>				
<b>Global:</b> Die Goldammer kommt nahezu vollständig in Europa vor. Ihr Verbreitungsgebiet erstreckt sich bis nach Asien. Als eingeführte Art ist sie für Neuseeland verzeichnet [BirdLife International 2019].				






**Deutschland:** In ganz Deutschland vertreten. Die Bestände sind aber rückläufig.

**Hessen:** Die Goldammer ist flächendeckend in Hessen verbreitet. Die größten Vorkommen befinden sich in Nordhessen im Schwalm-Eder-Kreis, im Wetteraukreis und bei Darmstadt und Groß-Gerau im Süden Hessens. Der Bestand beläuft sich zwischen 194.000 – 230.000 Reviere [HGON 2010].



Quelle: Natureg-Viewer, abgerufen am 30.10.2019



**Vorhabenbezogene Angaben****5. Vorkommen der Art im Untersuchungsraum**

nachgewiesen  sehr wahrscheinlich anzunehmen

**6. Prognose und Bewertung der Tatbestände nach § 44 BNatSchG****6.1 Entnahme, Beschädigung, Zerstörung von Fortpflanzungs- oder Ruhestätten (§ 44 Abs. 1 Nr. 3 BNatSchG)**

**a) Können Fortpflanzungs- oder Ruhestätten aus der Natur entnommen, beschädigt oder zerstört werden? (Vermeidungsmaßnahmen zunächst unberücksichtigt)**  ja  nein

Bei der Entfernung von Gehölzen können Fortpflanzungs- oder Ruhestätten aus der Natur entnommen bzw. zerstört werden.

**b) Sind Vermeidungsmaßnahmen möglich?**  ja  nein

V2 – Rodungszeitenbeschränkung

V3 – Gehölzschutz

V8 – Baufeldfreimachung außerhalb der Brutzeit

V12 – Durchgrünung

V13 – Verbot Schottergärten

CEF 2 – Anlage eines Zauneidechsenhabitates

CEF 3 – Anlage von Streuobstwiesen für Gartenrotschwanz und Steinkauz

**c) Wird die ökologische Funktion im räumlichen Zusammenhang ohne vorgezogene Ausgleichs-Maßnahmen (CEF) gewahrt (§ 44 Abs. 5 Satz 2 BNatSchG)? (Vermeidungsmaßnahmen berücksichtigt)**  ja  nein

Durch die Anlage durchgrünter Flächen innerhalb des Geltungsbereiches sowie auf der CEF 2 und CEF 3-Flächen wird für Ersatzhabitat gesorgt, dass von Goldammern zur Brut und zur Jagd genutzt werden kann.

**d) Wenn Nein - kann die ökologische Funktion durch vorgezogene Ausgleichs-Maßnahmen (CEF) gewährleistet werden?**  ja  nein

**Der Verbotstatbestand „Entnahme, Beschädigung, Zerstörung von Fortpflanzungs- oder Ruhestätten“ tritt ein.**  ja  nein

**6.2 Fang, Verletzung, Tötung wild lebender Tiere (§ 44 Abs.1 Nr.1 BNatSchG)**


**a) Können Tiere gefangen, verletzt od. getötet werden? (Vermeidungsmaßnahmen zunächst unberücksichtigt)**  ja  nein

Während der Rodungsmaßnahmen und den Maßnahmen zur Baufeldfreimachung ist es möglich, dass Tiere getötet werden, die sich während der Maßnahme in Nestern bei den Brutgebüsch/Feldgehölzen aufhalten.

**b) Sind Vermeidungs-Maßnahmen möglich?**  ja  nein

V2 – Rodungszeitenbeschränkung

V3 – Gehölzschutz



V8 – Baufeldfreimachung außerhalb der Brutzeit

- c) Verbleibt unter Berücksichtigung der Vermeidungsmaßnahmen ein signifikant erhöhtes Verletzungs- oder Tötungsrisiko?  ja  nein  
(Wenn JA - Verbotsauslösung!)

Der Verbotstatbestand „Fangen, Töten, Verletzen“ tritt ein.  ja  nein

### 6.3 Störungstatbestand (§ 44 Abs. 1 Nr. 2 BNatSchG)

- a) Können wild lebende Tiere während der Fortpflanzungs-, Aufzucht-, Mauser-, Überwinterungs- und Wanderungszeiten erheblich gestört werden?  ja  nein

Ja, es sind Störungen phänologisch wichtiger Phasen durch Rodungsmaßnahmen und Maßnahmen zur Baufeldfreimachung zu erwarten. Weiterhin ist es durch die Flächeninanspruchnahme möglich, dass wichtige Nahrungsgebiete entfallen.

- b) Sind Vermeidungs-Maßnahmen möglich?  ja  nein

V2 – Rodungszeitenbeschränkung

V3 – Gehölzschutz

V7 – Flächen- und Biotoperhalt

V8 – Baufeldfreimachung außerhalb der Brutzeit

V12 – Durchgrünung

V13 – Verbot Schottergärten

- c) Wird eine erhebliche Störung durch o.g. Maßnahmen vollständig vermieden?  ja  nein

Mit der Durchgrünung der nicht bebauten Flächen des Geltungsbereiches und dem Verbot von Schottergärten sowie dem Flächenerhalt des Obstbaugartens und einer Teilfläche des nördlichen Kleingartens als auch der Herstellung von Streuobstflächen (CEF 2 und CEF 3-Flächen) werden Nahrungshabitate erhalten bzw. geschaffen, die von Goldammern zur Jagd genutzt werden können.

Der Verbotstatbestand „erhebliche Störung“ tritt ein.  ja  nein

**Ausnahmegenehmigung nach § 45 Abs. 7 BNatSchG erforderlich?**


Tritt einer der Verbotstatbestände des § 44 Abs. 1 Nr. 1- 4 BNatSchG ein?  ja  nein  
(Unter Berücksichtigung der Wirkungsprognose und der vorgesehenen Maßnahmen)

**Wenn NEIN – Prüfung abgeschlossen!**

→ weiter unter Pkt. 8 „Zusammenfassung“

Wenn JA – Ausnahme gem. § 45 Abs.7 BNatSchG, ggf. i. V. mit Art. 16 FFH- RL erforderlich!

→ weiter unter Pkt. 7 „Prüfung der Ausnahmevoraussetzungen“





## 7. Prüfung der Ausnahmevoraussetzungen § 45 Abs. 7 BNatSchG, ggf. i. V. mit Art. 16 Abs. 1 FFH-RL

### 7.1 Ausnahmegründe

Liegt ein Ausnahmegrund nach § 45 Abs. 7  
S. 1 Nr.1- 5 BNatSchG vor?

ja  nein

*Ggf. Hinweis auf entsprechendes Kapitel in den Planunterlagen mit näheren Darstellungen.*

**Wenn NEIN – keine Ausnahme möglich!**

### 7.2 Prüfung von Alternativen

Gibt es eine zumutbare Alternative?

ja  nein

**Wenn JA – keine Ausnahme möglich!**

### 7.3 Prüfung der Verschlechterung des Erhaltungszustandes

a) Kann sich der Erhaltungszustand der lokalen  
Population verschlechtern?

ja  nein

b) Kann sich der Erhaltungszustand der Populationen auf  
Landes-/Bundes-/ biogeographischer Ebene  
verschlechtern?

ja  nein

c) Wenn Ja - Sind Maßnahmen zur Wahrung des günstigen  
Erhaltungszustandes der Populationen (FCS-Maßnahmen)  
möglich?

ja  nein

d) Kann der Erhaltungszustand der Populationen auf  
Landes-/ Bundes-/ biogeographischem Niveau auf-  
grund von FCS-Maßnahmen erhalten werden?

ja  nein


e) Falls Anhang IV-Art mit ungünstigem Erhaltungszu-  
stand betroffen: Kann die Wiederherstellung eines  
günstigen Erhaltungszustands ungehindert erfolgen?

ja  nein

**Verschlechtert sich der Erhaltungszustand  
der Populationen?**

ja  nein

**Wenn JA – keine Ausnahme möglich!**




**8. Zusammenfassung**

**Folgende fachlich geeigneten und zumutbaren Maßnahmen sind in den Planunterlagen dargestellt und berücksichtigt worden:**


- Vermeidungsmaßnahmen**
- CEF-Maßnahmen zur Funktionssicherung im räumlichen Zusammenhang**
- FCS-Maßnahmen zur Sicherung des derzeitigen Erhaltungszustandes der Population über den örtlichen Funktionsraum hinaus**
- Gegebenenfalls erforderliches Monitoring und Risikomanagement für die oben dargestellten Maßnahmen werden in den Planunterlagen verbindlich festgelegt**

**Unter Berücksichtigung von Wirkungsprognose und vorgesehenen Maßnahmen**

- tritt kein Verbotstatbestand des § 44 Abs. 1 Nr. 1- 4 ein, so dass keine Ausnahme gem. § 45 Abs. 7 BNatSchG, ggf. in Verbindung mit Art. 16 FFH-RL erforderlich ist**
- liegen die Ausnahmeveraussetzungen gem. § 45 Abs. 7 BNatSchG vor ggf. in Verbindung mit Art. 16 Abs. 1 FFH-RL**
- sind die Ausnahmeveraussetzungen des § 45 Abs. 7 BNatSchG in Verbindung mit Art. 16 Abs. 1 FFH-RL nicht erfüllt!**



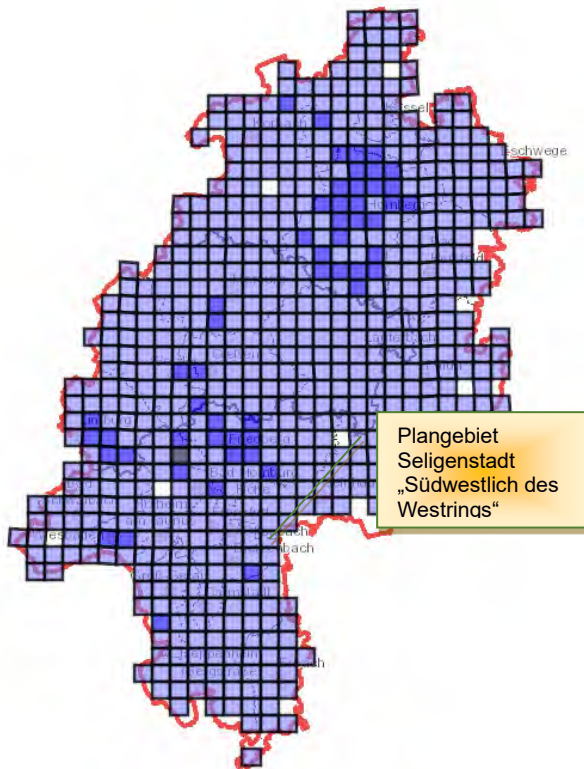
Allgemeine Angaben zur Art				
<b>1. Durch das Vorhaben betroffene Art</b>				
Girlitz ( <i>Serinus serinus</i> )				
<b>2. Schutzstatus und Gefährdungsstufe Rote Listen</b>				
<input type="checkbox"/>	FFH-RL- Anh. IV - Art	ungefährdet		RL Deutschland
<input checked="" type="checkbox"/>	Europäische Vogelart	ungefährdet		RL Hessen ggf. RL regional
<b>3. Erhaltungszustand</b>				
<b>Bewertung nach Ampel-Schema:</b>				
	unbekannt	günstig GRÜN	ungünstig- unzureichend GELB	ungünstig- schlecht ROT
<b>EU</b>		<input type="checkbox"/>	<input type="checkbox"/>	<input type="checkbox"/>
<b>Deutschland: kontinentale Region</b>		<input type="checkbox"/>	<input type="checkbox"/>	<input type="checkbox"/>
<b>Hessen</b>		<input type="checkbox"/>	<input checked="" type="checkbox"/>	<input type="checkbox"/>
(HMUKLV: Leitfaden für die artenschutzrechtliche Prüfung in Hessen, 3. Fassung 2014, Anhänge 3 und 4)				
<b>4. Charakterisierung der betroffenen Art</b>				
<b>4.1 Lebensraumsprüche und Verhaltensweisen</b>				
<b>Lebensraum:</b> Kulturfolger. Besiedelt Gärten und Parks. Stellenweise in reich strukturierten, Gehölz bestandenem Offenland mit einem hohen Anteil an Kräutern und Stauden. Meiden Wälder und ausgeräumte Ackerflur. Bevorzugen wärmebegünstigte Standorte.				
<b>Nahrung:</b> Sämereien				
<b>Wanderungen:</b> Standvogel				
<b>Fortpflanzung:</b> Hat sich ein Paar gefunden, sucht es nach einem geeigneten Nistplatz/Brutplatz. Der Girlitz hat ein bis zwei Jahresbruten in der Zeit von April bis Juli. Die Art baut das Nest in Sträuchern, in Büschen, in Weinstöcken oder Obstbäumen. Das Nest besteht aus Gräsern, Moos, Flechten und Halmen. Innen wird es mit Haaren und Federn ausgepolstert. Die Jungvögel werden von beiden Eltern mit Nahrung versorgt.				
<b>Gefährdungsursachen:</b>				
<ul style="list-style-type: none"> <li>• in eng bebauten Siedlungsbereichen Verlust an Nahrungshabitaten (Sämereien)</li> <li>• Intensivierung der Landwirtschaft</li> </ul>				
<b>4.2 Verbreitung</b>				
<b>Global:</b> Der Girlitz kommt nahezu vollständig in Europa vor und besitzt weitere Brutgebiete in Nordafrika. Im Zuge des Klimawandels hat es die Art geschafft, sich von Süden her weiter nach Norden auszubreiten [BirdLife International 2019].				





**Deutschland:** Ist in fast ganz Deutschland vertreten.

**Hessen:** Der Girlitz ist flächendeckend in Hessen verbreitet. Die größten Vorkommen befinden sich in Nordhessen im Schwalm-Eder-Kreis und im Wetteraukreis. Der Bestand beläuft sich zwischen 15.000 – 30.000 Reviere [HGON 2010].



Quelle: Natureg-Viewer, abgerufen am 30.10.2019



**Vorhabenbezogene Angaben****5. Vorkommen der Art im Untersuchungsraum**

nachgewiesen  sehr wahrscheinlich anzunehmen

**6. Prognose und Bewertung der Tatbestände nach § 44 BNatSchG****6.1 Entnahme, Beschädigung, Zerstörung von Fortpflanzungs- oder Ruhestätten (§ 44 Abs. 1 Nr. 3 BNatSchG)**

**a) Können Fortpflanzungs- oder Ruhestätten aus der Natur entnommen, beschädigt oder zerstört werden? (Vermeidungsmaßnahmen zunächst unberücksichtigt)**  ja  nein

Bei der Entfernung von Gehölzen können Fortpflanzungs- oder Ruhestätten aus der Natur entnommen bzw. zerstört werden. Weiterhin gehen durch den Flächenverlust auch potenzielle Nahrungshabitate verloren, die zur Anlage bzw. von Brutplätzen notwendig und entscheidend sind.

**b) Sind Vermeidungsmaßnahmen möglich?**  ja  nein

V2 – Rodungszeitenbeschränkung

V3 – Gehölzschutz

V8 – Baufeldfreimachung außerhalb der Brutzeit

V12 – Durchgrünung

V13 – Verbot Schottergärten

CEF 2 – Anlage eines Zauneidechsenhabitates

CEF 3 – Anlage von Streuobstwiesen für Gartenrotschwanz und Steinkauz

**c) Wird die ökologische Funktion im räumlichen Zusammenhang ohne vorgezogene Ausgleichs-Maßnahmen (CEF) gewahrt (§ 44 Abs. 5 Satz 2 BNatSchG)? (Vermeidungsmaßnahmen berücksichtigt)**  ja  nein

Durch die Anlage und den Erhalt durchgrünter Flächen innerhalb des Geltungsbereiches sowie auf der CEF 2 und CEF 3-Flächen wird für Ersatzhabitat gesorgt, dass von Girlitzen zur Brut und Jagd genutzt werden kann.

**d) Wenn Nein - kann die ökologische Funktion durch vorgezogene Ausgleichs-Maßnahmen (CEF) gewährleistet werden?**  ja  nein

**Der Verbotstatbestand „Entnahme, Beschädigung, Zerstörung von Fortpflanzungs- oder Ruhestätten“ tritt ein.**  ja  nein

**6.2 Fang, Verletzung, Tötung wild lebender Tiere (§ 44 Abs.1 Nr.1 BNatSchG)**

**a) Können Tiere gefangen, verletzt od. getötet werden? (Vermeidungsmaßnahmen zunächst unberücksichtigt)**  ja  nein

Während der Rodungsmaßnahmen und den Maßnahmen zur Baufeldfreimachung ist es möglich, dass Tiere getötet werden, die sich während der Maßnahme in Nestern bei den Brutgebüsch/Feldgehölzen aufhalten.

**b) Sind Vermeidungs-Maßnahmen möglich?**  ja  nein

V2 – Rodungszeitenbeschränkung



V3 – Gehölzschutz

V8 – Baufeldfreimachung außerhalb der Brutzeit

**c) Verbleibt unter Berücksichtigung der Vermeidungsmaß-**

**nahmen ein signifikant erhöhtes Verletzungs-**

ja  nein

**oder Tötungsrisiko?**

**(Wenn JA - Verbotsauslösung!)**

**Der Verbotstatbestand „Fangen, Töten, Verletzen“ tritt ein.**

ja  nein

**6.3 Störungstatbestand (§ 44 Abs. 1 Nr. 2 BNatSchG)**

**a) Können wild lebende Tiere während der Fortpflanzungs-,**

**Aufzucht-, Mauser-, Überwinterungs- und Wanderungs-**

ja  nein

**zeiten erheblich gestört werden?**

Ja, es sind Störungen phänologisch wichtiger Phasen durch Rodungsmaßnahmen und Maßnahmen zur Baufeldfreimachung zu erwarten. Weiterhin ist es durch die Flächeninanspruchnahme möglich, dass wichtige Nahrungsgebiete entfallen.

**b) Sind Vermeidungs-Maßnahmen möglich?**

ja  nein

V2 – Rodungszeitenbeschränkung

V3 – Gehölzschutz

V7 – Flächen- und Biotoperhalt

V8 – Baufeldfreimachung außerhalb der Brutzeit

V12 – Durchgrünung

V13 – Verbot Schottergärten

CEF 2- Anlage eines Zauneidechsenhabitates

CEF 3 – Anlage von Streuobstwiesen für Gartenrotschwanz und Steinkauz

**c) Wird eine erhebliche Störung durch o.g. Maßnahmen**

ja  nein

**vollständig vermieden?**

Mit der Durchgrünung der nicht bebauten Flächen des Geltungsbereiches und der CEF 2 und CEF 3-Flächen, dem Verbot von Schottergärten sowie dem Flächenerhalt des Obstbaugartens und einer Teilfläche des nördlichen Kleingartens werden Nahrungshabitate erhalten, die von Girlitzen zur Jagd genutzt werden können.

**Der Verbotstatbestand „erhebliche Störung“ tritt ein.**

ja  nein

**Ausnahmegenehmigung nach § 45 Abs. 7 BNatSchG erforderlich?**

**Tritt einer der Verbotstatbestände des § 44 Abs. 1**

**Nr. 1- 4 BNatSchG ein?**

ja  nein

**(Unter Berücksichtigung der Wirkungsprognose und der vorgesehenen Maßnahmen)**

**Wenn NEIN – Prüfung abgeschlossen!**

**→ weiter unter Pkt. 8 „Zusammenfassung“**



Wenn JA – Ausnahme gem. § 45 Abs.7 BNatSchG,  
ggf. i. V. mit Art. 16 FFH- RL erforderlich!

→ weiter unter Pkt. 7 „Prüfung der Ausnahmevoraussetzungen“

## 7. Prüfung der Ausnahmevoraussetzungen § 45 Abs. 7 BNatSchG, ggf. i. V. mit Art. 16 Abs. 1 FFH-RL

### 7.1 Ausnahmegründe

Liegt ein Ausnahmegrund nach § 45 Abs. 7

S. 1 Nr.1- 5 BNatSchG vor?

ja  nein

Ggf. Hinweis auf entsprechendes Kapitel in den Planunterlagen mit näheren Darstellungen.

Wenn NEIN – keine Ausnahme möglich!

### 7.2 Prüfung von Alternativen

Gibt es eine zumutbare Alternative?

ja  nein

Wenn JA – keine Ausnahme möglich!

### 7.3 Prüfung der Verschlechterung des Erhaltungszustandes

a) Kann sich der Erhaltungszustand der lokalen  
Population verschlechtern?

ja  nein

b) Kann sich der Erhaltungszustand der Populationen auf  
Landes-/Bundes-/ biogeographischer Ebene  
verschlechtern?

ja  nein

c) Wenn Ja - Sind Maßnahmen zur Wahrung des günstigen  
Erhaltungszustandes der Populationen (FCS-Maßnahmen)  
möglich?

ja  nein

d) Kann der Erhaltungszustand der Populationen auf  
Landes-/ Bundes-/ biogeographischem Niveau auf-  
grund von FCS-Maßnahmen erhalten werden?

ja  nein

e) Falls Anhang IV-Art mit ungünstigem Erhaltungszu-  
stand betroffen: Kann die Wiederherstellung eines  
günstigen Erhaltungszustands ungehindert erfolgen?

ja  nein

Verschlechtert sich der Erhaltungszustand  
der Populationen?

ja  nein

Wenn JA – keine Ausnahme möglich!




**8. Zusammenfassung**

**Folgende fachlich geeigneten und zumutbaren Maßnahmen sind in den Planunterlagen dargestellt und berücksichtigt worden:**

- Vermeidungsmaßnahmen**
- CEF-Maßnahmen zur Funktionssicherung im räumlichen Zusammenhang**
- FCS-Maßnahmen zur Sicherung des derzeitigen Erhaltungszustandes der Population über den örtlichen Funktionsraum hinaus**
- Gegebenenfalls erforderliches Monitoring und Risikomanagement für die oben dargestellten Maßnahmen werden in den Planunterlagen verbindlich festgelegt**


**Unter Berücksichtigung von Wirkungsprognose und vorgesehenen Maßnahmen**

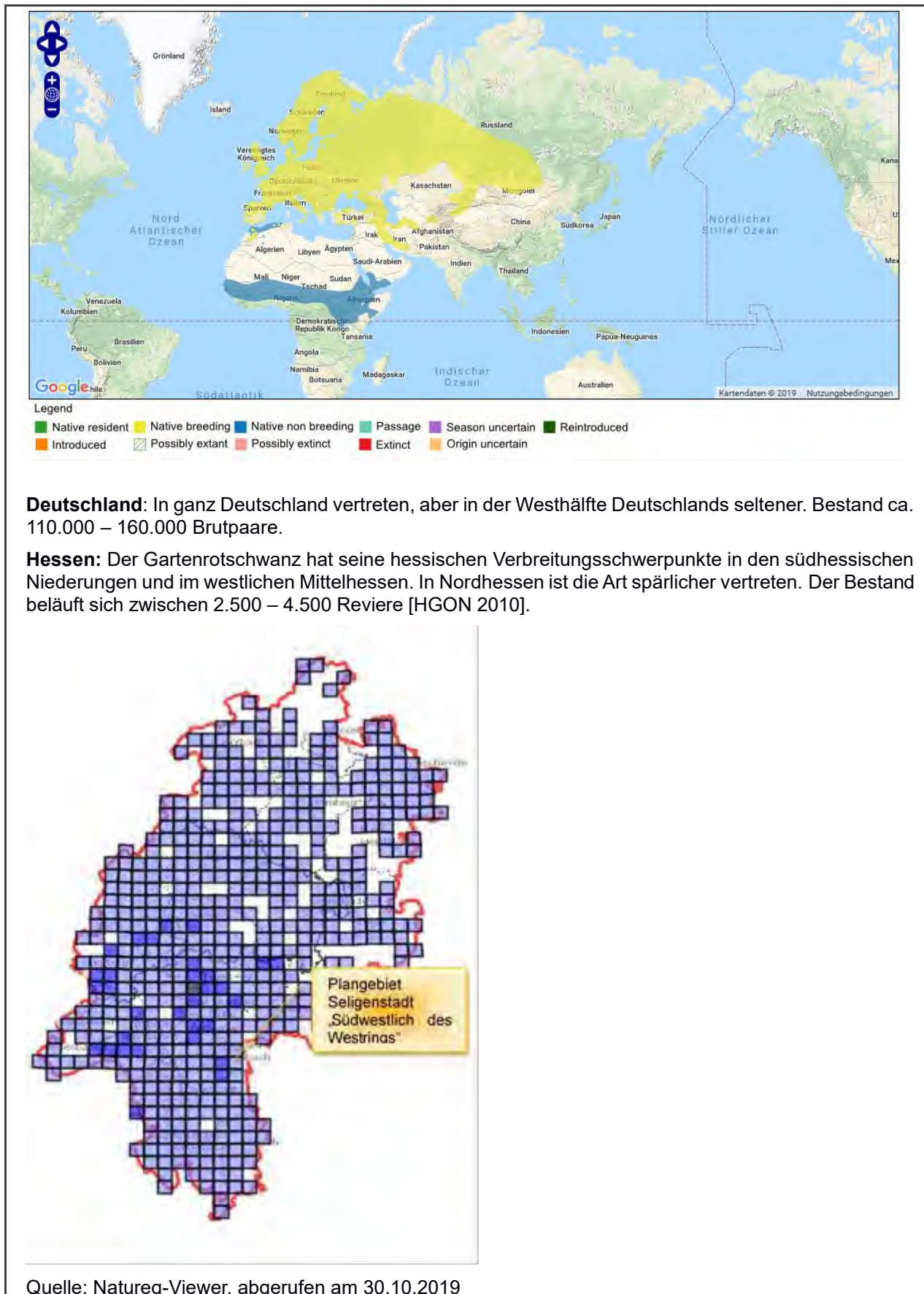
- tritt kein Verbotstatbestand des § 44 Abs. 1 Nr. 1- 4 ein, so dass keine Ausnahme gem. § 45 Abs. 7 BNatSchG, ggf. in Verbindung mit Art. 16 FFH-RL erforderlich ist**
- liegen die Ausnahmeveraussetzungen gem. § 45 Abs. 7 BNatSchG vor ggf. in Verbindung mit Art. 16 Abs. 1 FFH-RL**
- sind die Ausnahmeveraussetzungen des § 45 Abs. 7 BNatSchG in Verbindung mit Art. 16 Abs. 1 FFH-RL nicht erfüllt!**





Allgemeine Angaben zur Art			
<b>1. Durch das Vorhaben betroffene Art</b>			
Gartenrotschwanz ( <i>Phoenicurus phoenicurus</i> )			
<b>2. Schutzstatus und Gefährdungsstufe Rote Listen</b>			
<input type="checkbox"/>	FFH-RL- Anh. IV - Art	Vorwarnliste	RL Deutschland
<input checked="" type="checkbox"/>	Europäische Vogelart	stark gefährdet	RL Hessen ggf. RL regional
<b>3. Erhaltungszustand</b>			
<b>Bewertung nach Ampel-Schema:</b>			
	unbekannt	günstig GRÜN	ungünstig- unzureichend GELB
			ungünstig- schlecht ROT
<b>EU</b>	<input type="checkbox"/>	<input type="checkbox"/>	<input type="checkbox"/>
<b>Deutschland: kontinentale Region</b>	<input type="checkbox"/>	<input type="checkbox"/>	<input type="checkbox"/>
<b>Hessen</b>	<input type="checkbox"/>	<input type="checkbox"/>	<input checked="" type="checkbox"/>
(HMUKLV: Leitfaden für die artenschutzrechtliche Prüfung in Hessen, 3. Fassung 2014, Anhänge 3 und 4)			
<b>4. Charakterisierung der betroffenen Art</b>			
<b>4.1 Lebensraumsprüche und Verhaltensweisen</b>			
<b>Lebensraum:</b> Streuobstwiesen, Weichholzauen und lichte Laub- und Kiefernwälder. Regelmäßig auch Ortsränder, dörfliche Bauerngärten mit Grabeland und in Kleingartenanlagen.			
<b>Nahrung:</b> Insekten, Spinnen			
<b>Wanderungen:</b> Zugvogel			
<b>Fortpflanzung:</b> Höhlen/Halbhöhlenbrüter. Stark an alten Baumbestand gebunden. Das Nest wird ab Ende April in Baumhöhlen, Fels- oder Mauerlöchern, Mauersimsen, Nistkästen und manchmal in alten Schwalbennestern eingerichtet. Dabei befindet sich die Höhle in zwei bis fünf Metern Höhe. Dort baut das Weibchen ein lockeres Nest, in das sie Anfang bis Mitte Mai sechs bis sieben Eier legt. 13 bis 14 Tage lang werden sie bebrütet. Dann schlüpfen die Jungen. Nach 12 bis 14 Tagen fliegen die Jungvögel aus und werden noch circa eine Woche von den Eltern gefüttert.			
<b>Gefährdungsursachen:</b>			
<ul style="list-style-type: none"> <li>• Verschlechterung der Überwinterungsgebiete im Zuge des Klimawandels</li> <li>• Insektizideinsatz in afrikanischen Überwinterungsgebieten, aber sicherlich auch in den Brutgebieten im Zuge der Intensivierung der Landwirtschaft</li> <li>• Ausweisung von Bau- und Gewerbegebieten in den Obstgürteln und Obstlagen</li> </ul>			
<b>Schutzmöglichkeiten:</b>			
<ul style="list-style-type: none"> <li>• Erhalt und Anlage von (alten) Obstwiesen</li> </ul>			
<b>4.2 Verbreitung</b>			
<b>Global:</b> Der Gartenrotschwanz hat seine Brutgebiete in Europa und die Brutgebietsverbreitung zieht bis hinein nach Asien. Seine Überwinterungsgebiete befinden sich in der Sub-Sahara in Afrika [BirdLife International 2019].			





**Vorhabenbezogene Angaben****5. Vorkommen der Art im Untersuchungsraum**

nachgewiesen  sehr wahrscheinlich anzunehmen

**6. Prognose und Bewertung der Tatbestände nach § 44 BNatSchG****6.1 Entnahme, Beschädigung, Zerstörung von Fortpflanzungs- oder Ruhestätten (§ 44 Abs. 1 Nr. 3 BNatSchG)**

**a) Können Fortpflanzungs- oder Ruhestätten aus der Natur entnommen, beschädigt oder zerstört werden? (Vermeidungsmaßnahmen zunächst unberücksichtigt)**  ja  nein

Bei der Entfernung von Gehölzen können Fortpflanzungs- oder Ruhestätten aus der Natur entnommen bzw. zerstört werden. Die HAbitatqualität wird durch die östliche Bebauung des Geltungsbereiches gemindert.

**b) Sind Vermeidungsmaßnahmen möglich?**  ja  nein

V1 – Ökologische Baubegleitung (ÖBB)

V2 – Rodungszeitenbeschränkung

V3 – Gehölzschutz

V6 – Kontrolle von Höhlenbäumen

V7 – Flächen- und Biotoperhalt

V8 – Baufeldfreimachung außerhalb der Brutzeit

V12 – Durchgrünung

V14 – Ausgleich von Höhlenbäumen und Brutstandorten von Höhlenbrütern mit Nistkästen (*1 Halbhöhlenkasten*)

CEF 2 – Anlage eines Zauneidechsenhabitates


CEF 3 – Anlage von Streuobstwiesen für Gartenrotschwanz und Steinkauz

**c) Wird die ökologische Funktion im räumlichen Zusammenhang ohne vorgezogene Ausgleichs-Maßnahmen (CEF) gewahrt (§ 44 Abs. 5 Satz 2 BNatSchG)? (Vermeidungsmaßnahmen berücksichtigt)**  ja  nein

**d) Wenn Nein - kann die ökologische Funktion durch vorgezogene Ausgleichs-Maßnahmen (CEF) gewährleistet werden?**  ja  nein

Durch den Flächenerhalt des Obstbaugartens und dem südlichen Teilbereich des nördlichen Kleingartens bleiben die meistens Bruthabitate des Gartenrotschwanzes erhalten. Weiterhin sollen geeignete Nistkästen an den Gehölzen innerhalb des Geltungsbereiches in den Flächen CEF 2 und CEF 3 angebracht werden. Durch die CEF-Maßnahmen CEF 2 und CEF 3 wird die Strukturvielfalt um den Geltungsbereich der vorliegenden Planung erhöht und Ersatzlebensraum geschaffen, so dass die lokale Population erhalten bleibt und nicht gefährdet wird.

**Der Verbotstatbestand „Entnahme, Beschädigung, Zerstörung von Fortpflanzungs- oder Ruhestätten“ tritt ein.**  ja  nein



## 6.2 Fang, Verletzung, Tötung wild lebender Tiere (§ 44 Abs.1 Nr.1 BNatSchG)

### a) Können Tiere gefangen, verletzt od. getötet werden?

(Vermeidungsmaßnahmen zunächst unberücksichtigt)

ja  nein

Während der Rodungsmaßnahmen ist es möglich, dass Tiere getötet werden, die sich während der Maßnahme in den Höhlen oder Halbhöhlen aufhalten.

### b) Sind Vermeidungs-Maßnahmen möglich?

ja  nein

V1 – Ökologische Baubegleitung (ÖBB)

V2 – Rodungszeitenbeschränkung

V3 – Gehölzschutz

V6 – Kontrolle von Höhlenbäumen

V7 – Flächen- und Biotoperhalt

V8 – Baufeldfreimachung außerhalb der Brutzeit

### c) Verbleibt unter Berücksichtigung der Vermeidungsmaßnahmen ein signifikant erhöhtes Verletzungs- oder Tötungsrisiko?

ja  nein

(Wenn JA - Verbotsauslösung!)

Der Verbotstatbestand „Fangen, Töten, Verletzen“ tritt ein.

ja  nein

## 6.3 Störungstatbestand (§ 44 Abs. 1 Nr. 2 BNatSchG)

### a) Können wild lebende Tiere während der Fortpflanzungs-, Aufzucht-, Mauser-, Überwinterungs- und Wanderungszeiten erheblich gestört werden?

ja  nein

Ja, es sind Störungen phänologisch wichtiger Phasen durch Rodungsmaßnahmen zu erwarten. Weiterhin ist es durch die Flächeninanspruchnahme möglich, dass wichtige Nahrungsgebiete entfallen.

### b) Sind Vermeidungs-Maßnahmen möglich?

ja  nein

V1 – Ökologische Baubegleitung (ÖBB)

V2 – Rodungszeitenbeschränkung

V3 – Gehölzschutz

V6 – Kontrolle von Höhlenbäumen

V7 – Flächen- und Biotoperhalt

V8 – Baufeldfreimachung außerhalb der Brutzeit

V12 – Durchgrünung


V13 – Verbot Schottergärten

CEF 2 – Anlage eines Zauneidechsenhabitates

CEF 3 – Anlage von Streuobstwiesen für Gartenrotschwanz und Steinkauz

### c) Wird eine erhebliche Störung durch o.g. Maßnahmen vollständig vermieden?

ja  nein



Mit der Durchgrünung der nicht bebauten Flächen des Geltungsbereiches und dem Verbot von Schottergärten sowie der Anlage der CEF 2 und CEF 3-Flächen werden Habitate (u.a. Nahrungshabitate) erhalten bzw. geschaffen, die von Gartenrotschwänzen zur Jagd genutzt werden können.

**Der Verbotstatbestand „erhebliche Störung“ tritt ein.**  ja  nein

**Ausnahmegenehmigung nach § 45 Abs. 7 BNatSchG erforderlich?**

**Tritt einer der Verbotstatbestände des § 44 Abs. 1 Nr. 1- 4 BNatSchG ein?**  ja  nein  
(Unter Berücksichtigung der Wirkungsprognose und der vorgesehenen Maßnahmen)

**Wenn NEIN – Prüfung abgeschlossen!**

→ weiter unter Pkt. 8 „Zusammenfassung“

**Wenn JA – Ausnahme gem. § 45 Abs.7 BNatSchG, ggf. i. V. mit Art. 16 FFH- RL erforderlich!**

→ weiter unter Pkt. 7 „Prüfung der Ausnahmevoraussetzungen“

## **7. Prüfung der Ausnahmevoraussetzungen § 45 Abs. 7 BNatSchG, ggf. i. V. mit Art. 16 Abs. 1 FFH-RL**

### **7.1 Ausnahmegründe**

**Liegt ein Ausnahmegrund nach § 45 Abs. 7 S. 1 Nr.1- 5 BNatSchG vor?**  ja  nein

*Ggf. Hinweis auf entsprechendes Kapitel in den Planunterlagen mit näheren Darstellungen.*

**Wenn NEIN – keine Ausnahme möglich!**

### **7.2 Prüfung von Alternativen**

**Gibt es eine zumutbare Alternative?**  ja  nein


**Wenn JA – keine Ausnahme möglich!**

### **7.3 Prüfung der Verschlechterung des Erhaltungszustandes**

**a) Kann sich der Erhaltungszustand der lokalen Population verschlechtern?**  ja  nein

**b) Kann sich der Erhaltungszustand der Populationen auf Landes-/Bundes-/ biogeographischer Ebene verschlechtern?**  ja  nein

**c) Wenn Ja - Sind Maßnahmen zur Wahrung des günstigen Erhaltungszustandes der Populationen (FCS-Maßnahmen) möglich?**  ja  nein



d) Kann der Erhaltungszustand der Populationen auf Landes-/ Bundes-/ biogeographischem Niveau aufgrund von FCS-Maßnahmen erhalten werden?

ja  nein

e) Falls Anhang IV-Art mit ungünstigem Erhaltungszustand betroffen: Kann die Wiederherstellung eines günstigen Erhaltungszustands ungehindert erfolgen?

ja  nein

Verschlechtert sich der Erhaltungszustand der Populationen?

ja  nein

Wenn JA – keine Ausnahme möglich!


## 8. Zusammenfassung

Folgende fachlich geeigneten und zumutbaren Maßnahmen sind in den Planunterlagen dargestellt und berücksichtigt worden:


- Vermeidungsmaßnahmen
- CEF-Maßnahmen zur Funktionssicherung im räumlichen Zusammenhang
- FCS-Maßnahmen zur Sicherung des derzeitigen Erhaltungszustandes der Population über den örtlichen Funktionsraum hinaus
- Gegebenenfalls erforderliches Monitoring und Risikomanagement für die oben dargestellten Maßnahmen werden in den Planunterlagen verbindlich festgelegt (Ökologische Baubegleitung)

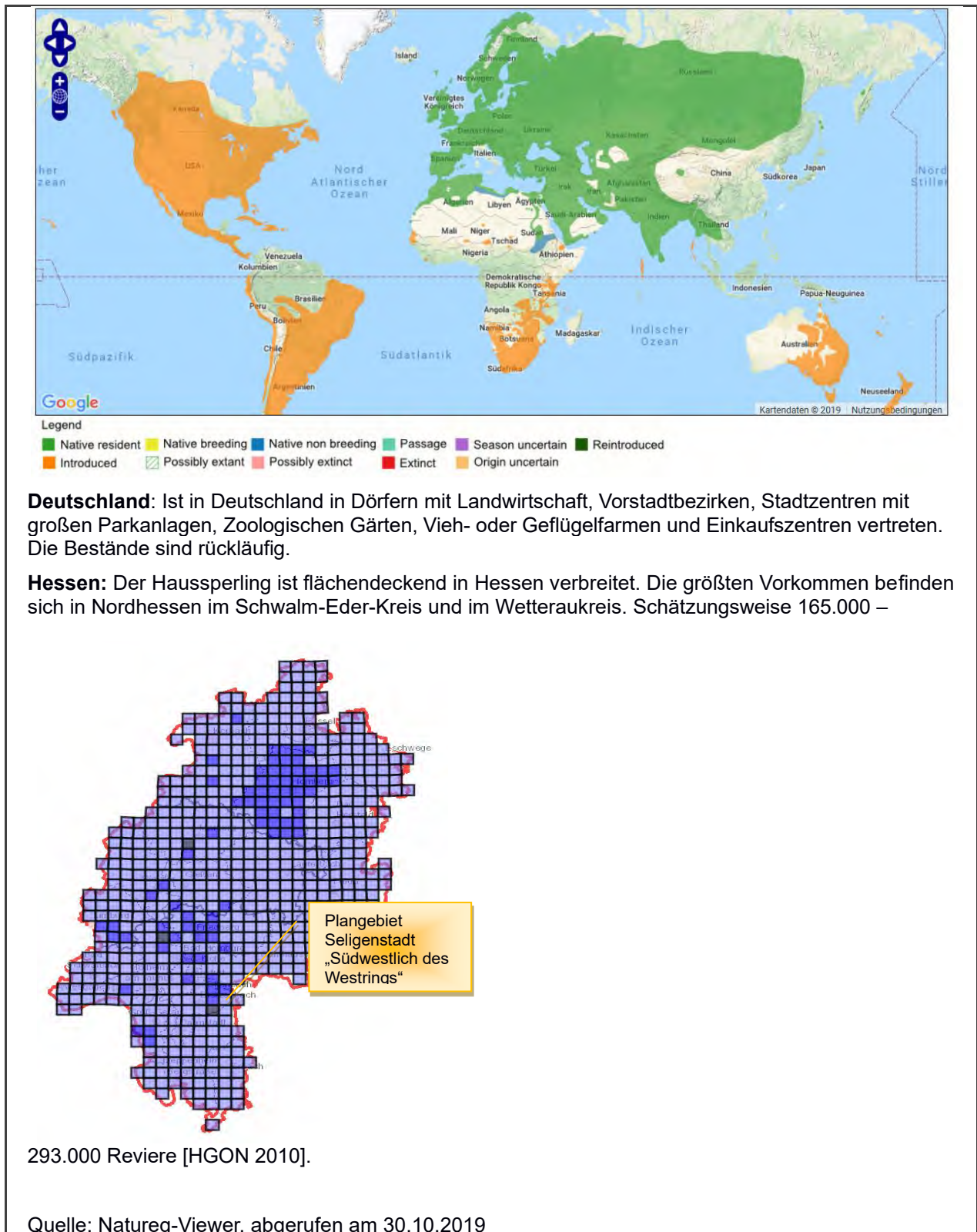
Unter Berücksichtigung von Wirkungsprognose und vorgesehenen Maßnahmen

- tritt kein Verbotstatbestand des § 44 Abs. 1 Nr. 1- 4 ein, so dass keine Ausnahme gem. § 45 Abs. 7 BNatSchG, ggf. in Verbindung mit Art. 16 FFH-RL erforderlich ist
- liegen die Ausnahmevoraussetzungen gem. § 45 Abs. 7 BNatSchG vor ggf. in Verbindung mit Art. 16 Abs. 1 FFH-RL
- sind die Ausnahmevoraussetzungen des § 45 Abs. 7 BNatSchG in Verbindung mit Art. 16 Abs. 1 FFH-RL nicht erfüllt!



Allgemeine Angaben zur Art				
<b>1. Durch das Vorhaben betroffene Art</b>				
Haussperling ( <i>Passer domesticus</i> )				
<b>2. Schutzstatus und Gefährdungsstufe Rote Listen</b>				
<input type="checkbox"/>	FFH-RL- Anh. IV - Art		Vorwarnliste	RL Deutschland
<input checked="" type="checkbox"/>	Europäische Vogelart		Vorwarnliste	RL Hessen ggf. RL regional
<b>3. Erhaltungszustand</b>				
<b>Bewertung nach Ampel-Schema:</b>				
	unbekannt	günstig GRÜN	ungünstig- unzureichend GELB	ungünstig- schlecht ROT
<b>EU</b>	<input type="checkbox"/>	<input type="checkbox"/>	<input type="checkbox"/>	<input type="checkbox"/>
<b>Deutschland: kontinentale Region</b>	<input type="checkbox"/>	<input type="checkbox"/>	<input type="checkbox"/>	<input type="checkbox"/>
<b>Hessen</b>	<input type="checkbox"/>	<input type="checkbox"/>	<input checked="" type="checkbox"/>	<input type="checkbox"/>
(HMUKLV: Leitfaden für die artenschutzrechtliche Prüfung in Hessen, 3. Fassung 2014, Anhänge 3 und 4)				
<b>4. Charakterisierung der betroffenen Art</b>				
<b>4.1 Lebensraumsprüche und Verhaltensweisen</b>				
<b>Lebensraum:</b> Kulturfolger mit einer ausgeprägten Bindung an den Menschen. Voraussetzungen für Brutvorkommen sind die ganzjährige Verfügbarkeit von Sämereien und Getreideprodukten und geeignete Nistplätze. Besiedelt werden Agrar- und städtisch geprägte Regionen.				
<b>Nahrung:</b> Sämereien sowie Insektennahrung				
<b>Wanderungen:</b> Standvogel bis zu einem geringen Ausmaß auch Kurzstreckenzieher				
<b>Fortpflanzung:</b> Einzelbrüter mit Neigung zum gemeinschaftlichen Brüten; Dauerehe, aber auch Bigamie nachgewiesen; 1-3(4) Jahresbruten, 4-6 Eier, Brutdauer 10-15(22) Tage, Nestlingsdauer (11)14-16(23) Tage; beide Geschlechter kümmern sich um Gelege und Küken.				
<b>Gefährdungsursachen:</b>				
<ul style="list-style-type: none"> <li>• Moderne und sanierte Gebäude; damit einhergehender Verlust geeigneter Nistmöglichkeiten</li> <li>• Quantitativer und qualitativer Nahrungsverlust (effektivere Erntemaschinen; Düngemittel/Pestizideinsatz)</li> <li>• Flächenversiegelung führt in städtischen Bereichen zu Nahrungsverlust (Einführung von gebietsfremden Ziergehölzen, die weniger Insekten Lebensraum bieten)</li> </ul>				
<b>4.2 Verbreitung</b>				
<b>Global:</b> Der Haussperling kommt in ganz Europa vor. Seine Verbreitung geht bis nach Asien. In Australien, Nord- und Südamerika sowie Südafrika wurde er wieder eingeführt [BirdLife International 2019].				







**Vorhabenbezogene Angaben****5. Vorkommen der Art im Untersuchungsraum**

nachgewiesen  sehr wahrscheinlich anzunehmen

**6. Prognose und Bewertung der Tatbestände nach § 44 BNatSchG****6.1 Entnahme, Beschädigung, Zerstörung von Fortpflanzungs- oder Ruhestätten (§ 44 Abs. 1 Nr. 3 BNatSchG)**

**a) Können Fortpflanzungs- oder Ruhestätten aus der Natur entnommen, beschädigt oder zerstört werden? (Vermeidungsmaßnahmen zunächst unberücksichtigt)**  ja  nein

Durch die Entfernung von Habitatbäumen und Gartenhütten können Fortpflanzungs- oder Ruhestätten aus der Natur entnommen bzw. zerstört werden.

**b) Sind Vermeidungsmaßnahmen möglich?**  ja  nein

V1 – Ökologische Baubegleitung (ÖBB)

V2 – Rodungszeitenbeschränkung

V3 – Gehölzschutz

V4 – Zeitliche Beschränkung der Gebäudeabrissarbeiten

V5 – Kontrolle von Gartenhütten

V6 – Kontrolle von Höhlenbäumen

V7 – Flächen- und Biotoperhalt

V8 – Baufeldfreimachung außerhalb der Brutzeit

V12 – Durchgrünung

V14 – Ausgleich von Höhlenbäumen und Brutstandorten von Höhlenbrütern mit Nistkästen (*1 Sperlingskasten*)


CEF 2 – Anlage eines Zauneidechsenhabitates

CEF 3 – Anlage von Streuobstwiesen für Gartenrotschwanz und Steinkauz

**c) Wird die ökologische Funktion im räumlichen Zusammenhang ohne vorgezogene Ausgleichs-Maßnahmen (CEF) gewahrt (§ 44 Abs. 5 Satz 2 BNatSchG)? (Vermeidungsmaßnahmen berücksichtigt)**  ja  nein

Durch den Flächenerhalt des Obstbaugartens und dem südlichen Teilbereich des nördlichen Kleingartens bleiben die meistens Bruthabitate des Gartenrotschwanzes erhalten. Weiterhin kann der Halbhöhlenkasten an den Gehölzen innerhalb des Geltungsbereiches (z. B. Quartierspark oder Obstbaugarten) oder in den Flächen CEF 2 und CEF 3 angebracht werden. Aufgrund der Durchgrünung des Geltungsbereiches bzw. dessen unbebauter Flächenbestandteile und der Herstellung der Streuobstwiesenflächen (CEF 2 und CEF 3) wird weiterhin für ausreichend Ersatzlebensraum für Haussperlinge errichtet, so dass die lokale Population erhalten bleibt.

**d) Wenn Nein - kann die ökologische Funktion durch vorgezogene Ausgleichs-Maßnahmen (CEF) gewährleistet werden?**  ja  nein



**Der Verbotstatbestand „Entnahme, Beschädigung, Zerstörung von Fortpflanzungs- oder Ruhestätten“ tritt ein.**  ja  nein

**6.2 Fang, Verletzung, Tötung wild lebender Tiere (§ 44 Abs.1 Nr.1 BNatSchG)**

**a) Können Tiere gefangen, verletzt od. getötet werden? (Vermeidungsmaßnahmen zunächst unberücksichtigt)**  ja  nein  
Während der Rodungs- und Abrissmaßnahmen ist es möglich, dass Tiere getötet werden, die sich während der Maßnahme in den Quartieren aufhalten.

**b) Sind Vermeidungs-Maßnahmen möglich?**  ja  nein

V1 – Ökologische Baubegleitung (ÖBB)

V2 – Rodungszeitenbeschränkung

V3 – Gehölzschutz

V4 – Zeitliche Beschränkung der Gebäudeabrissarbeiten

V5 – Kontrolle von Gartenhütten

V6 – Kontrolle von Höhlenbäumen

V7 – Flächen- und Biotoperhalt

V8 – Baufeldfreimachung außerhalb der Brutzeit

**c) Verbleibt unter Berücksichtigung der Vermeidungsmaßnahmen ein signifikant erhöhtes Verletzungs- oder Tötungsrisiko? (Wenn JA - Verbotsauslösung!)**  ja  nein

**Der Verbotstatbestand „Fangen, Töten, Verletzen“ tritt ein.**  ja  nein

**6.3 Störungstatbestand (§ 44 Abs. 1 Nr. 2 BNatSchG)**

**a) Können wild lebende Tiere während der Fortpflanzungs-, Aufzucht-, Mauser-, Überwinterungs- und Wanderungszeiten erheblich gestört werden?**  ja  nein

Ja, es sind Störungen phänologisch wichtiger Phasen durch Rodungs- und Abrissmaßnahmen zu erwarten. Weiterhin ist es durch die Flächeninanspruchnahme möglich, dass wichtige Nahrungsgebiete entfallen.

**b) Sind Vermeidungs-Maßnahmen möglich?**  ja  nein

V1 – Ökologische Baubegleitung (ÖBB)

V2 – Rodungszeitenbeschränkung

V3 – Gehölzschutz


V4 – Zeitliche Beschränkung der Gebäudeabrissarbeiten

V5 – Kontrolle von Gartenhütten

V6 – Kontrolle von Höhlenbäumen

V7 – Flächen- und Biotoperhalt

V8 – Baufeldfreimachung außerhalb der Brutzeit



V12 – Durchgrünung

V13 – Verbot Schottergärten

CEF 2 – Anlage eines Zauneidechsenhabitates

CEF 3 – Anlage von Streuobstwiesen für Gartenrotschwanz und Steinkauz

**c) Wird eine erhebliche Störung durch o.g. Maßnahmen vollständig vermieden?**

 ja     nein

Mit der Durchgrünung der nicht bebauten Flächen des Geltungsbereiches und dem Verbot von Schottergärten werden Nahrungshabitate erhalten, die von Haussperlingen zur Jagd genutzt werden können. Darüber hinaus können auch die CEF 2 und CEF 3-Flächen von Haussperlingen für die Jagd genutzt werden.

**Der Verbotstatbestand „erhebliche Störung“ tritt ein.**

 ja     nein

**Ausnahmegenehmigung nach § 45 Abs. 7 BNatSchG erforderlich?**

**Tritt einer der Verbotstatbestände des § 44 Abs. 1**

**Nr. 1- 4 BNatSchG ein?**

 ja     nein

**(Unter Berücksichtigung der Wirkungsprognose und der vorgesehenen Maßnahmen)**

**Wenn NEIN – Prüfung abgeschlossen!**

**→ weiter unter Pkt. 8 „Zusammenfassung“**

**Wenn JA – Ausnahme gem. § 45 Abs.7 BNatSchG, ggf. i. V. mit Art. 16 FFH- RL erforderlich!**

**→ weiter unter Pkt. 7 „Prüfung der Ausnahmeveraussetzungen“**

## **7. Prüfung der Ausnahmeveraussetzungen § 45 Abs. 7 BNatSchG, ggf. i. V. mit Art. 16 Abs. 1 FFH-RL**

### **7.1 Ausnahmegründe**

**Liegt ein Ausnahmegrund nach § 45 Abs. 7**

**S. 1 Nr.1- 5 BNatSchG vor?**

 ja     nein

*Ggf. Hinweis auf entsprechendes Kapitel in den Planunterlagen mit näheren Darstellungen.*

**Wenn NEIN – keine Ausnahme möglich!**

### **7.2 Prüfung von Alternativen**


**Gibt es eine zumutbare Alternative?**

 ja     nein

**Wenn JA – keine Ausnahme möglich!**

### **7.3 Prüfung der Verschlechterung des Erhaltungszustandes**

**a) Kann sich der Erhaltungszustand der lokalen Population verschlechtern?**

 ja     nein


- b) Kann sich der Erhaltungszustand der Populationen auf Landes-/Bundes-/ biogeographischer Ebene verschlechtern?  ja  nein
- c) Wenn Ja - Sind Maßnahmen zur Wahrung des günstigen Erhaltungszustandes der Populationen (FCS-Maßnahmen) möglich?  ja  nein
- d) Kann der Erhaltungszustand der Populationen auf Landes-/ Bundes-/ biogeographischem Niveau aufgrund von FCS-Maßnahmen erhalten werden?  ja  nein
- e) Falls Anhang IV-Art mit ungünstigem Erhaltungszustand betroffen: Kann die Wiederherstellung eines günstigen Erhaltungszustands ungehindert erfolgen?  ja  nein

Verschlechtert sich der Erhaltungszustand der Populationen?  ja  nein

Wenn JA – keine Ausnahme möglich!


## 8. Zusammenfassung

Folgende fachlich geeigneten und zumutbaren Maßnahmen sind in den Planunterlagen dargestellt und berücksichtigt worden:


- Vermeidungsmaßnahmen
- CEF-Maßnahmen zur Funktionssicherung im räumlichen Zusammenhang
- FCS-Maßnahmen zur Sicherung des derzeitigen Erhaltungszustandes der Population über den örtlichen Funktionsraum hinaus
- Gegebenenfalls erforderliches Monitoring und Risikomanagement für die oben dargestellten Maßnahmen werden in den Planunterlagen verbindlich festgelegt (Ökologische Baubegleitung)


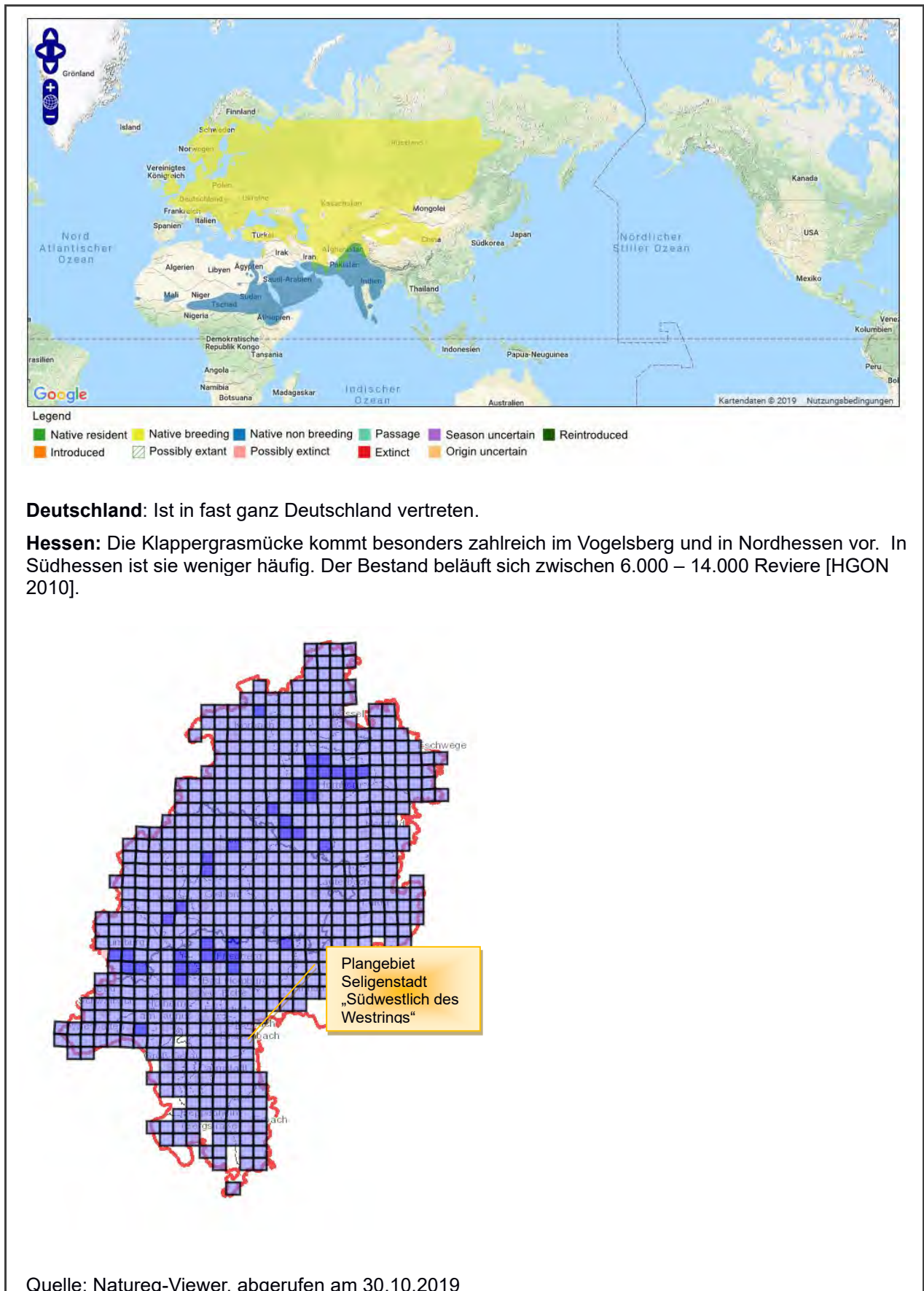
Unter Berücksichtigung von Wirkungsprognose und vorgesehenen Maßnahmen

- tritt kein Verbotstatbestand des § 44 Abs. 1 Nr. 1- 4 ein, so dass keine Ausnahme gem. § 45 Abs. 7 BNatSchG, ggf. in Verbindung mit Art. 16 FFH-RL erforderlich ist
- liegen die Ausnahmeveraussetzungen gem. § 45 Abs. 7 BNatSchG vor ggf. in Verbindung mit Art. 16 Abs. 1 FFH-RL
- sind die Ausnahmeveraussetzungen des § 45 Abs. 7 BNatSchG in Verbindung mit Art. 16 Abs. 1 FFH-RL nicht erfüllt!



Allgemeine Angaben zur Art				
<b>1. Durch das Vorhaben betroffene Art</b>				
Klappergrasmücke ( <i>Sylvia curruca</i> )				
<b>2. Schutzstatus und Gefährdungsstufe Rote Listen</b>				
<input type="checkbox"/>	FFH-RL- Anh. IV - Art		ungefährdet	RL Deutschland
<input checked="" type="checkbox"/>	Europäische Vogelart		Vorwarnliste	RL Hessen ggf. RL regional
<b>3. Erhaltungszustand</b>				
<b>Bewertung nach Ampel-Schema:</b>				
	unbekannt	günstig <b>GRÜN</b>	ungünstig- unzureichend <b>GELB</b>	ungünstig- schlecht <b>ROT</b>
<b>EU</b>	<input type="checkbox"/>	<input type="checkbox"/>	<input type="checkbox"/>	<input type="checkbox"/>
<b>Deutschland: kontinentale Region</b>	<input type="checkbox"/>	<input type="checkbox"/>	<input type="checkbox"/>	<input type="checkbox"/>
<b>Hessen</b>	<input type="checkbox"/>	<input type="checkbox"/>	<input checked="" type="checkbox"/>	<input type="checkbox"/>
(HMUKLV: Leitfaden für die artenschutzrechtliche Prüfung in Hessen, 3. Fassung 2014, Anhänge 3 und 4)				
<b>4. Charakterisierung der betroffenen Art</b>				
<b>4.1 Lebensraumsansprüche und Verhaltensweisen</b>				
<b>Lebensraum:</b> Brutvogel in offenem bis halboffenem Gelände mit dichten Gruppen niedriger Sträucher				
<b>Nahrung:</b> weichhäutige Insekten. Im Sommer und Herbst Beeren und fleischige Früchte, im Frühling Nektar. Nahrungssuche hauptsächlich in niedrigen Strauchstrukturen, im Herbst in Baumkronen.				
<b>Wanderungen:</b> Langstreckenzieher, Nachtzieher				
<b>Fortpflanzung:</b> Die Klappergrasmücke ist ab dem Alter von einem Jahr geschlechtsreif. Das aus Gräsern, Wurzeln, Haaren und Halmen erbaute napfförmige Nest ist meistens kurz über dem Boden in dichtem Gestrüpp oder Nadelbäumen versteckt. Die 3 bis 5 Eier werden in der Hauptbrutzeit Mai bis Juli 11 bis 13 Tage abwechselnd von beiden Partnern bebrütet. Die Jungvögel schlüpfen nackt und bleiben 11 bis 14 Tage im Nest.				
<b>Gefährdungsursachen:</b>				
<ul style="list-style-type: none"> <li>• veränderte Verhältnisse in afrikanischen Überwinterungsgebieten</li> <li>• Intensivierung der Landwirtschaft</li> </ul>				
<b>4.2 Verbreitung</b>				
<b>Global:</b> Die Klappergrasmücke kommt nahezu vollständig in Europa vor und besitzt weitere Brutgebiete in Asien. Sie nutzt eine Ostzugroute, um in ihre afrikanischen und indischen Überwinterungsgebiete zu gelangen [BirdLife International 2019].				





**Vorhabenbezogene Angaben****5. Vorkommen der Art im Untersuchungsraum**

nachgewiesen  sehr wahrscheinlich anzunehmen

**6. Prognose und Bewertung der Tatbestände nach § 44 BNatSchG****6.1 Entnahme, Beschädigung, Zerstörung von Fortpflanzungs- oder Ruhestätten (§ 44 Abs. 1 Nr. 3 BNatSchG)**

a) Können Fortpflanzungs- oder Ruhestätten aus der Natur entnommen, beschädigt oder zerstört werden? (Vermeidungsmaßnahmen zunächst unberücksichtigt)  ja  nein

Bei der Entfernung von Gehölzen können Fortpflanzungs- oder Ruhestätten aus der Natur entnommen bzw. zerstört werden.

b) Sind Vermeidungsmaßnahmen möglich?  ja  nein

V2 – Rodungszeitenbeschränkung

V3 – Gehölzschutz

V7 – Flächen- und Biotoperhalt

V8 – Baufeldfreimachung außerhalb der Brutzeit

V12 – Durchgrünung

CEF 2 – Anlage eines Zauneidechsenhabitates

CEF 3 – Anlage von Streuobstwiesen für Gartenrotschwanz und Steinkauz

c) Wird die ökologische Funktion im räumlichen Zusammenhang ohne vorgezogene Ausgleichs-Maßnahmen (CEF) gewahrt (§ 44 Abs. 5 Satz 2 BNatSchG)? (Vermeidungsmaßnahmen berücksichtigt)  ja  nein

d) Wenn Nein - kann die ökologische Funktion durch vorgezogene Ausgleichs-Maßnahmen (CEF) gewährleistet werden?  ja  nein

Durch den Flächenerhalt des Obstbaugartens und dem südlichen Teilbereich des nördlichen Kleingartens bleiben die meistens Bruthabitate des Gartenrotschwanzes erhalten. Aufgrund der Durchgrünung des Geltungsbereiches bzw. dessen unbebauter Flächenbestandteile sowie der Bepflanzung der CEF 2 und CEF 3-Flächen wird weiterhin für ausreichend Ersatzlebensraum für Klappergrasmücken errichtet, so dass die lokale Population erhalten bleibt.

**Der Verbotstatbestand „Entnahme, Beschädigung, Zerstörung von Fortpflanzungs- oder Ruhestätten“ tritt ein.**  ja  nein


**6.2 Fang, Verletzung, Tötung wild lebender Tiere (§ 44 Abs.1 Nr.1 BNatSchG)**

a) Können Tiere gefangen, verletzt od. getötet werden? (Vermeidungsmaßnahmen zunächst unberücksichtigt)  ja  nein

Während der Rodungsmaßnahmen und den Maßnahmen zur Baufeldfreimachung ist es möglich, dass Tiere getötet werden, die sich während der Maßnahme in Nestern bei den Brutgebüsch/Feldgehölzen aufhalten.

b) Sind Vermeidungs-Maßnahmen möglich?  ja  nein

V2 – Rodungszeitenbeschränkung



V3 – Gehölzschutz

V7 – Flächen- und Biotoperhalt

V8 – Baufeldfreimachung außerhalb der Brutzeit

c) **Verbleibt unter Berücksichtigung der Vermeidungsmaßnahmen ein signifikant erhöhtes Verletzungs- oder Tötungsrisiko?**  
(Wenn JA - Verbotsauslösung!)

 ja  nein

Der Verbotstatbestand „Fangen, Töten, Verletzen“ tritt ein.

 ja  nein**6.3 Störungstatbestand (§ 44 Abs. 1 Nr. 2 BNatSchG)**

a) **Können wild lebende Tiere während der Fortpflanzungs-, Aufzucht-, Mauser-, Überwinterungs- und Wanderungszeiten erheblich gestört werden?**

 ja  nein

Ja, es sind Störungen phänologisch wichtiger Phasen durch Rodungsmaßnahmen und Maßnahmen zur Baufeldfreimachung zu erwarten. Weiterhin ist es durch die Flächeninanspruchnahme möglich, dass wichtige Nahrungsgebiete entfallen.

b) **Sind Vermeidungs-Maßnahmen möglich?**

 ja  nein

V2 – Rodungszeitenbeschränkung

V3 – Gehölzschutz

V7 – Flächen- und Biotoperhalt

V8 – Baufeldfreimachung außerhalb der Brutzeit

V12 – Durchgrünung

V13 – Verbot Schottergärten

CEF 2 – Anlage eines Zauneidechsenhabitates

CEF 3 – Anlage von Streuobstwiesen für Gartenrotschwanz und Steinkauz

c) **Wird eine erhebliche Störung durch o.g. Maßnahmen vollständig vermieden?**

 ja  nein


Mit der Durchgrünung der nicht bebauten Flächen des Geltungsbereiches und dem Verbot von Schottergärten werden Nahrungshabitate erhalten, die von Klappergrasmücken zur Jagd genutzt werden können. Weiterhin wird durch die Bepflanzung der CEF 2 und CEF 3-Flächen für ausreichend Ersatzlebensraum für Klappergrasmücken errichtet, so dass durch den Rahmenplan lediglich eine temporäre Störung zustande kommt, die jedoch durch die genannten Maßnahmen ausgeglichen wird.

Der Verbotstatbestand „erhebliche Störung“ tritt ein.

 ja  nein


**Ausnahmegenehmigung nach § 45 Abs. 7 BNatSchG erforderlich?**

**Tritt einer der Verbotstatbestände des § 44 Abs. 1 Nr. 1- 4 BNatSchG ein?**  
(Unter Berücksichtigung der Wirkungsprognose und der vorgesehenen Maßnahmen)

 ja  nein



<b>Wenn NEIN – Prüfung abgeschlossen!</b>	
→ <u>weiter unter Pkt. 8 „Zusammenfassung“</u>	
<b>Wenn JA – Ausnahme gem. § 45 Abs.7 BNatSchG, ggf. i. V. mit Art. 16 FFH- RL erforderlich!</b>	
→ <b>weiter unter Pkt. 7 „Prüfung der Ausnahmevoraussetzungen“</b>	
<b>7. Prüfung der Ausnahmevoraussetzungen § 45 Abs. 7 BNatSchG, ggf. i. V. mit Art. 16 Abs. 1 FFH-RL</b>	
<b>7.1 Ausnahmegründe</b>	
<b>Liegt ein Ausnahmegrund nach § 45 Abs. 7 S. 1 Nr.1-5 BNatSchG vor?</b> <input type="checkbox"/> ja <input type="checkbox"/> nein	
<i>Ggf. Hinweis auf entsprechendes Kapitel in den Planunterlagen mit näheren Darstellungen.</i>	
<b>Wenn NEIN – keine Ausnahme möglich!</b>	
<b>7.2 Prüfung von Alternativen</b>	
<b>Gibt es eine zumutbare Alternative?</b> <input type="checkbox"/> ja <input type="checkbox"/> nein	
<b>Wenn JA – keine Ausnahme möglich!</b>	
<b>7.3 Prüfung der Verschlechterung des Erhaltungszustandes</b>	
a) <b><u>Kann sich der Erhaltungszustand der lokalen Population verschlechtern?</u></b>	<input type="checkbox"/> ja <input type="checkbox"/> nein
b) <b><u>Kann sich der Erhaltungszustand der Populationen auf Landes-/Bundes-/ biogeographischer Ebene verschlechtern?</u></b>	<input type="checkbox"/> ja <input type="checkbox"/> nein
c) <b><u>Wenn Ja - Sind Maßnahmen zur Wahrung des günstigen Erhaltungszustandes der Populationen (FCS-Maßnahmen) möglich?</u></b>	<input type="checkbox"/> ja <input type="checkbox"/> nein
d) <b><u>Kann der Erhaltungszustand der Populationen auf Landes-/ Bundes-/ biogeographischem Niveau aufgrund von FCS-Maßnahmen erhalten werden?</u></b>	<input type="checkbox"/> ja <input type="checkbox"/> nein
e) <b><u>Falls Anhang IV-Art mit ungünstigem Erhaltungszustand betroffen: Kann die Wiederherstellung eines günstigen Erhaltungszustands ungehindert erfolgen?</u></b>	<input type="checkbox"/> ja <input type="checkbox"/> nein
<b>Verschlechtert sich der Erhaltungszustand der Populationen?</b>	<input type="checkbox"/> ja <input type="checkbox"/> nein
<b>Wenn JA – keine Ausnahme möglich!</b>	




**8. Zusammenfassung**

**Folgende fachlich geeigneten und zumutbaren Maßnahmen sind in den Planunterlagen dargestellt und berücksichtigt worden:**

- Vermeidungsmaßnahmen**
- CEF-Maßnahmen zur Funktionssicherung im räumlichen Zusammenhang**
- FCS-Maßnahmen zur Sicherung des derzeitigen Erhaltungszustandes der Population über den örtlichen Funktionsraum hinaus**
- Gegebenenfalls erforderliches Monitoring und Risikomanagement für die oben dargestellten Maßnahmen werden in den Planunterlagen verbindlich festgelegt (Ökologische Baubegleitung)**

**Unter Berücksichtigung von Wirkungsprognose und vorgesehenen Maßnahmen**

- tritt kein Verbotstatbestand des § 44 Abs. 1 Nr. 1- 4 ein, so dass keine Ausnahme gem. § 45 Abs. 7 BNatSchG, ggf. in Verbindung mit Art. 16 FFH-RL erforderlich ist**
- liegen die Ausnahmeveraussetzungen gem. § 45 Abs. 7 BNatSchG vor ggf. in Verbindung mit Art. 16 Abs. 1 FFH-RL**
- sind die Ausnahmeveraussetzungen des § 45 Abs. 7 BNatSchG in Verbindung mit Art. 16 Abs. 1 FFH-RL nicht erfüllt!**



**Allgemeine Angaben zur Art****1. Durch das Vorhaben betroffene Art****Steinkauz (*Athene noctua*)****2. Schutzstatus und Gefährdungsstufe Rote Listen**FFH-RL- Anh. IV - Art  
Europäische Vogelartgefährdet  
VorwarnlisteRL Deutschland  
RL Hessen  
ggf. RL regional**3. Erhaltungszustand****Bewertung nach Ampel-Schema:**

	unbekannt	<b>günstig</b> GRÜN	<b>ungünstig- unzureichend</b> GELB	<b>ungünstig- schlecht</b> ROT
<b>EU</b>		<input type="checkbox"/>	<input type="checkbox"/>	<input type="checkbox"/>
<b>Deutschland: kontinentale Region</b>		<input type="checkbox"/>	<input type="checkbox"/>	<input type="checkbox"/>
<b>Hessen</b>		<input type="checkbox"/>	<input type="checkbox"/>	<input checked="" type="checkbox"/>

(HMUKLV: Leitfaden für die artenschutzrechtliche Prüfung in Hessen, 3. Fassung 2014, Anhänge 3 und 4)

**4. Charakterisierung der betroffenen Art****4.1 Lebensraumsprüche und Verhaltensweisen**


**Habitat:** "Primärhabitats" sind in den warmen Regionen Flussterrassen, Felsen, Steppen, Halbwüsten und Wüsten dort, wo höhlenreiche Wände und Klippen entstanden sind. In der Kulturlandschaft leiten sich daraus "Sekundärhabitats" ab, in denen ähnliche Bedingungen vorgefunden werden. Dies sind offene, grünlandreiche Landschaften mit höhlenreichen Bäumen (z. B. Obstbäume, Kopfbäume), Parks, Dörfer, Steinbrüche, Sandgruben, Lößsteilwände und Weinberge. In Deutschland dominieren, Obstwiesen, hochstämmige Obstkulturen. Kopfbäume spielen eine bedeutende Rolle (meist Weiden, auch Ulmen, Pappeln, Linden und Eschen). Bei Höhlenmangel und zum Schutz vor Prädation können Spezialnistkästen von großer Bedeutung sein. Tageseinstand in Baumkronen, Dachböden, Mauerritzen und kleinen Höhlen.

Optimale Nahrungshabitats sind extensiv bewirtschaftete Dauergrünflächen (Viehweiden, Mahdweiden, Ruderalflächen, Weg- und Grabenränder) bzw. eine Bewirtschaftungsstruktur mit kleinräumigen Wechseln zwischen gemähten und beweideten Flächen. Diese ermöglichen bei niedriger Vegetation und hohem Nahrungsangebot artspezifische Bodenjagd. Mit Zunahme der Ackerlandanteile sinkt die Siedlungsdichte signifikant (geringeres Nahrungsangebot, hohe Vegetation) [BAUER et al. 1993, SCHÖNN et al. 1991].

**Nahrung:** Weites Beutespektrum mit guter Anpassung an lokale Beutevorkommen und Variation mit der Verfügbarkeit einzelner Beutetiere. Hauptbeutetier im Hinblick auf die Biomasse ist die Feldmaus, daneben andere Wühl- und Langschwanzmäuse. Im Hinblick auf die Beutezahl besteht die Nahrung zu 75 % aus Insekten (Käfer, Ohrwürmer, Grillen, Heuschrecken, Hautflügler) und Regenwürmern, der Rest verteilt sich auf Mäuse, Kleinvögel, Amphibien und Reptilien. Bei den Vögeln dominieren Arten, die sich zur Nahrungssuche am Boden aufhalten (Stare, Drosseln, Feldlerchen, Sperlinge). Zuweilen auch Raub von Jungvögeln aus Nestern [BAUER et al. 1993, SCHÖNN et al. 1991].

**Siedlungsdichte / Reviergröße / Flächenanspruch:** Innerhalb seines Verbreitungsareals siedelt der Steinkauz in sehr unterschiedlicher Dichte. Bei günstigen Rahmenbedingungen lokale Konzentrationen möglich, maximale Dichten von 4 – 6 Brutpaaren/km<sup>2</sup> nicht selten. Auffällige Abhängigkeit von Siedlungsdichte und Bruthöhlenangebot, weshalb durch Nisthilfen oft mit raschem Abundanzanstieg verbunden.

Der Aktionsraum ist in der Regel größer als das Revier. Er beträgt im Jahresmittel 14,5 ha. Die Reviere sind scharf abgegrenzt. Sie variieren in ihrer Größe in Abhängigkeit von Jahreszeit und Individuum und betragen nach SCHÖNN et al. zwischen 19,8 und 1,6 ha. BAUER et al. gibt eine Reviergröße von nur 0,5 km<sup>2</sup> an. Es herrscht Reviertreue, Abwanderungen werden durch Partnerverluste, Störungen (Zerstörung der Bruthöhle, regelmäßige Marderbesuche, Umbruch von Grün- in Ackerland) und durch Wechsel in bessere Reviere verursacht.



**Lebensweise**

**Verhalten:** Vorwiegend dämmerungs- und nachtaktiv mit abendlichen und morgendlichen Aktivitätsgipfeln. Im Sommer, speziell während der Brutzeit, erfolgt die Jagd partiell auch am Tag. Seine Wahrnehmung erfolgt daher hauptsächlich optisch. Tagsüber im Einstand oder auch frei sitzend auf exponierten Punkten.

Die Jagd erfolgt häufig in einer Kombination aus Ansitz- und Bodenjagd, wobei die Beute auf dem Boden laufend ergriffen wird, was die Bindung an niedrige Vegetation erklärt. Die Jagd nach Insekten erfolgt hüpfend am Boden. Zum Komfortverhalten zählt Putzen und Strecken. Staub- und Sandbäder sind häufig. Partner suchen auch außerhalb der Brutzeit Körperkontakt und zeigen gegenseitiges Komfortverhalten (Gefiederpflege, Kraulen, Schnäbeln). Zur Brutzeit ausgeprägtes territoriales Verhalten, aber auch außerhalb wird ein gewähltes Revier meist mehrere Jahre, oft sogar lebenslang besetzt und verteidigt. Reviere benachbarter Steinkauzpaare überschneiden sich nicht [BAUER et al. 1993, SCHÖNN et al. 1991].

**Wanderungen:** Standvogel, Jungvögel dispergieren in alle Richtungen, siedeln jedoch meist in Distanzen von 20 –50 km (ausnahmsweise 200 – max. 600 km) vom Geburtsort. Der Steinkauz bleibt seinem Brutgebiet meist ein Leben lang treu [BAUER et al. 1993].

**Fortpflanzung / Lebenszyklus:** Steinkäuze werden im ersten Lebensjahr geschlechtsreif, sie leben monogam, häufig in Dauerehe, da hohe Brutortstreue.

Die Balzperiode beginnt im Januar/Februar und reicht bis April, Legebeginn ab Ende März, Hauptlegezeit Mitte April bis Mitte Mai, Nachgelege bis Mitte Juni. Ablage von 3 – 5 Eiern, bei hoher Feldmausdichte größere Gelege. Brutdauer 27 - 28 Tage. Brut erfolgt durch das Weibchen, das vom Männchen versorgt wird. Küken schlüpfen asynchron in 1 – 2 Tagen Abstand, zunächst blind, mit 8 – 10 Tagen Augen geöffnet, mit 30 – 35 Tagen Verlassen der Höhle, werden dann noch ca. 1 Monat gefüttert. Im Alter von 2 – 3 Monaten wandern die Jungen vom elterlichen Revier ab [BAUER et al. 1993].

**Wahl des Nistplatzes / Nistplatztreue:** Steinkäuze sind hinsichtlich der Brutplatzwahl relativ unspezialisiert. Sie nutzen Höhlen verschiedenartigster Lage, Form und Größe in Bäumen, Felsen oder Gebäuden. In Mitteleuropa meist Nutzung von Bäumen, wobei geeignete Baumhöhlen sich meist in Altbäumen finden. Auch durch Fäulnis erweiterte Spechthöhlen werden genutzt. Die Bruthöhlen liegen meist zwischen 1,8 – 4 (11) m über dem Boden. Ein Eintragen von Nistmaterial erfolgt nicht. Die Höhle wird jedoch durch Scharren gesäubert. Hohe Brutortstreue (Reviertreue), mit Beginn der Anpaarungsphase werden bei "alten" Paaren die Bruthöhlen oft wieder verwendet [BAUER et al. 1993, SCHÖNN et al. 1991].

**Artspezifische Empfindlichkeit:** Der Steinkauz kann von zahlreichen Greifvögeln, größeren Eulenarten und Säugetieren erbeutet werden, daher vielfältige Verhaltensweisen zur Feindvermeidung. Hält Lärm und Verkehr aus, gegenüber dem Menschen beträgt die Fluchtdistanz bei Annäherung am Tag 50 – 100 m.

**Gefährdungsursachen:**


- Zerstörung des Lebensraumes
- Verlust von Brut- und Nahrungshabitaten einher
- Habitatverschlechterungen durch Verkehrswege
- Pestizideinsatz


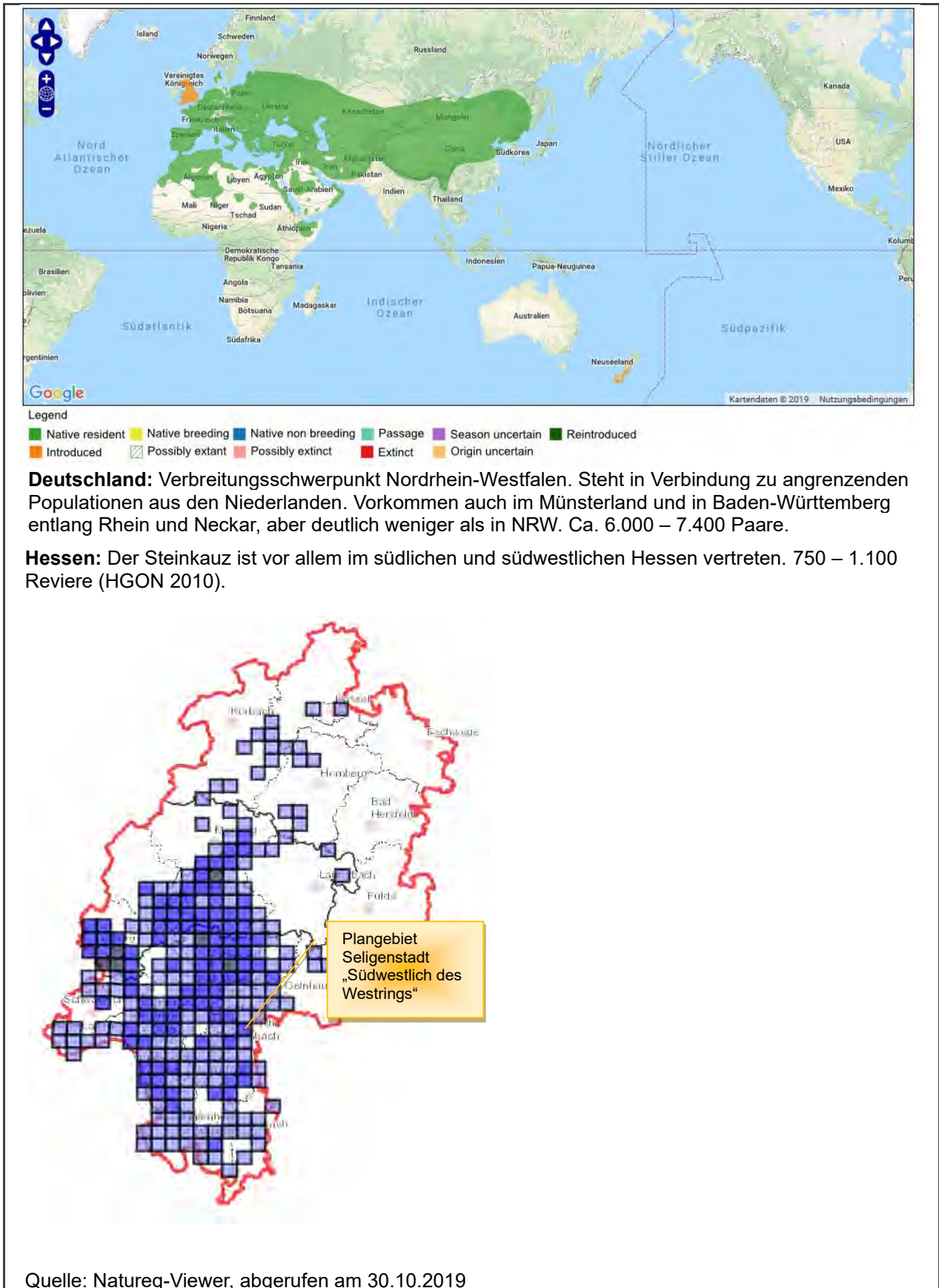
**Schutzmöglichkeiten:**

- Erhalt von Streuobstgebieten mit altem Baumbestand

**4.2 Verbreitung**

**Global:** Der Steinkauz kommt fast in ganz Europas, in Asien und im Norden Afrikas vor [BirdLife International 2019].





**Vorhabenbezogene Angaben****5. Vorkommen der Art im Untersuchungsraum**

nachgewiesen  sehr wahrscheinlich anzunehmen

**6. Prognose und Bewertung der Tatbestände nach § 44 BNatSchG****6.1 Entnahme, Beschädigung, Zerstörung von Fortpflanzungs- oder Ruhestätten (§ 44 Abs. 1 Nr. 3 BNatSchG)**

**a) Können Fortpflanzungs- oder Ruhestätten aus der Natur entnommen, beschädigt oder zerstört werden? (Vermeidungsmaßnahmen zunächst unberücksichtigt)** ja nein

Durch die Entfernung von Habitatbäumen können Fortpflanzungs- oder Ruhestätten aus der Natur entnommen bzw. zerstört werden. Durch die östliche Bebauung im Geltungsbereich wird die lokale Habitatqualität gemindert. Zusätzlich zeigen Eulenvögel gegenüber Verkehr eine besondere Empfindlichkeit, weswegen das Tötungsrisiko durch Verkehrsunfälle steigt.

**b) Sind Vermeidungsmaßnahmen möglich?** ja nein

V1 – Ökologische Baubegleitung (ÖBB)

V2 – Rodungszeitenbeschränkung

V3 – Gehölzschutz

V6 – Kontrolle von Höhlenbäumen

V7 – Flächen- und Biotoperhalt

V8 – Baufeldfreimachung außerhalb der Brutzeit

V12 - Durchgrünung

V13 – Verbot Schottergärten

V15 – Umweltverträgliche Straßenbeleuchtung

V16 – Geschwindigkeitsbegrenzung Babenhäuser Weg und Schachenweg

CEF 2 – Anlage eines Zauneidechsenhabitates


CEF 3 – Anlage von Streuobstwiesen für Gartenrotschwanz und Steinkauz

**c) Wird die ökologische Funktion im räumlichen Zusammenhang ohne vorgezogene Ausgleichs-Maßnahmen (CEF) gewahrt (§ 44 Abs. 5 Satz 2 BNatSchG)? (Vermeidungsmaßnahmen berücksichtigt)** ja nein

**d) Wenn Nein - kann die ökologische Funktion durch vorgezogene Ausgleichs-Maßnahmen (CEF) gewährleistet werden?** ja nein

Mit Anlage der Streuobstflächen der Maßnahmen CEF 2 und CEF 3 wird für Ersatzlebensraum gesorgt, der den Verlust der strukturreicheren Flächen im östlichen Geltungsbereich des Vorhabens ausgleicht. Insgesamt wird durch die Umsetzung der Maßnahmen CEF 2 und CEF 3 die lokale Strukturvielfalt der Seligenstädter Landschaft erhöht. Mit Anlage der Ersatzlebensräume kann der Erhaltungszustand der Art lokal gewahrt werden.

**Der Verbotstatbestand „Entnahme, Beschädigung, Zerstörung von Fortpflanzungs- oder Ruhestätten“ tritt ein.** ja nein



## 6.2 Fang, Verletzung, Tötung wild lebender Tiere (§ 44 Abs.1 Nr.1 BNatSchG)

### a) Können Tiere gefangen, verletzt od. getötet werden?

(Vermeidungsmaßnahmen zunächst unberücksichtigt)

ja nein

Während der Rodungsmaßnahmen ist es möglich, dass Tiere getötet werden, die sich während der Maßnahme in den Quartieren aufhalten.

### b) Sind Vermeidungs-Maßnahmen möglich?

ja nein

V1 – Ökologische Baubegleitung (ÖBB)

V2 – Rodungszeitenbeschränkung

V3 – Gehölzschutz

V6 – Kontrolle von Höhlenbäumen

V7 – Flächen- und Biotoperhalt

V8 – Baufeldfreimachung außerhalb der Brutzeit

### c) Verbleibt unter Berücksichtigung der Vermeidungsmaßnahmen ein signifikant erhöhtes Verletzungs- oder Tötungsrisiko? (Wenn JA - Verbotsauslösung!)

ja nein

Der Verbotstatbestand „Fangen, Töten, Verletzen“ tritt ein.

ja nein

## 6.3 Störungstatbestand (§ 44 Abs. 1 Nr. 2 BNatSchG)

### a) Können wild lebende Tiere während der Fortpflanzungs-, Aufzucht-, Mauser-, Überwinterungs- und Wanderungszeiten erheblich gestört werden?

ja nein

Ja, es sind Störungen phänologisch wichtiger Phasen durch Rodungsmaßnahmen zu erwarten. Weiterhin ist es durch die Flächeninanspruchnahme möglich, dass wichtige Nahrungsgebiete entfallen. Darüber hinaus ist es möglich, dass Tiere während der Jagd durch Beleuchtung und Verkehr gestört bzw. gefährdet werden.

### b) Sind Vermeidungs-Maßnahmen möglich?

ja nein

V1 – Ökologische Baubegleitung (ÖBB)

V2 – Rodungszeitenbeschränkung

V3 – Gehölzschutz

V6 – Kontrolle von Höhlenbäumen

V7 – Flächen- und Biotoperhalt

V8 – Baufeldfreimachung außerhalb der Brutzeit

V12 – Durchgrünung


V13 – Verbot Schottergärten

V15 – Umweltverträgliche Straßenbeleuchtung

V16 – Geschwindigkeitsbegrenzung Babenhäuser Weg und Schachenweg

CEF 2 – Anlage eines Zauneidechsenhabitates

CEF 3 – Anlage von Streuobstwiesen für Gartenrotschwanz und Steinkauz



**c) Wird eine erhebliche Störung durch o.g. Maßnahmen vollständig vermieden?**

ja  nein

Mit der Durchgrünung der nicht bebauten Flächen des Geltungsbereiches, der Anlage des Zauneidechsenhabitates (Streuobstwiese) und dem Verbot von Schottergärten werden Nahrungshabitate erhalten, die von Steinkäuzen zur Jagd genutzt werden können. Umweltverträgliche Beleuchtung und die Geschwindigkeitsbeschränkung minimieren das Störungsrisiko von Steinkäuzen. Das Störungsverbot wird nicht ausgelöst.

**Der Verbotstatbestand „erhebliche Störung“ tritt ein.**

ja  nein

**Ausnahmegenehmigung nach § 45 Abs. 7 BNatSchG erforderlich?**

**Tritt einer der Verbotstatbestände des § 44 Abs. 1 Nr. 1- 4 BNatSchG ein?**  
(Unter Berücksichtigung der Wirkungsprognose und der vorgesehenen Maßnahmen)

ja  nein

**Wenn NEIN – Prüfung abgeschlossen!**

→ weiter unter Pkt. 8 „Zusammenfassung“

**Wenn JA – Ausnahme gem. § 45 Abs.7 BNatSchG, ggf. i. V. mit Art. 16 FFH- RL erforderlich!**

→ weiter unter Pkt. 7 „Prüfung der Ausnahmevoraussetzungen“

**7. Prüfung der Ausnahmevoraussetzungen  
§ 45 Abs. 7 BNatSchG, ggf. i. V. mit Art. 16 Abs. 1 FFH-RL**

**7.1 Ausnahmegründe**

**Liegt ein Ausnahmegrund nach § 45 Abs. 7 S. 1 Nr.1- 5 BNatSchG vor?**

ja  nein

*Ggf. Hinweis auf entsprechendes Kapitel in den Planunterlagen mit näheren Darstellungen.*

**Wenn NEIN – keine Ausnahme möglich!**

**7.2 Prüfung von Alternativen**

**Gibt es eine zumutbare Alternative?**

ja  nein

**Wenn JA – keine Ausnahme möglich!**


**7.3 Prüfung der Verschlechterung des Erhaltungszustandes**

**a) Kann sich der Erhaltungszustand der lokalen Population verschlechtern?**

ja  nein

**b) Kann sich der Erhaltungszustand der Populationen auf Landes-/Bundes-/ biogeographischer Ebene verschlechtern?**

ja  nein





c) Wenn Ja - Sind Maßnahmen zur Wahrung des günstigen Erhaltungszustandes der Populationen (FCS-Maßnahmen) möglich?  ja  nein

d) Kann der Erhaltungszustand der Populationen auf Landes-/ Bundes-/ biogeographischem Niveau aufgrund von FCS-Maßnahmen erhalten werden?  ja  nein

e) Falls Anhang IV-Art mit ungünstigem Erhaltungszustand betroffen: Kann die Wiederherstellung eines günstigen Erhaltungszustands ungehindert erfolgen?  ja  nein

Verschlechtert sich der Erhaltungszustand der Populationen?  ja  nein

Wenn JA – keine Ausnahme möglich!


## 8. Zusammenfassung

Folgende fachlich geeigneten und zumutbaren Maßnahmen sind in den Planunterlagen dargestellt und berücksichtigt worden:


- Vermeidungsmaßnahmen
- CEF-Maßnahmen zur Funktionssicherung im räumlichen Zusammenhang
- FCS-Maßnahmen zur Sicherung des derzeitigen Erhaltungszustandes der Population über den örtlichen Funktionsraum hinaus
- Gegebenenfalls erforderliches Monitoring und Risikomanagement für die oben dargestellten Maßnahmen werden in den Planunterlagen verbindlich festgelegt (Ökologische Baubegleitung)

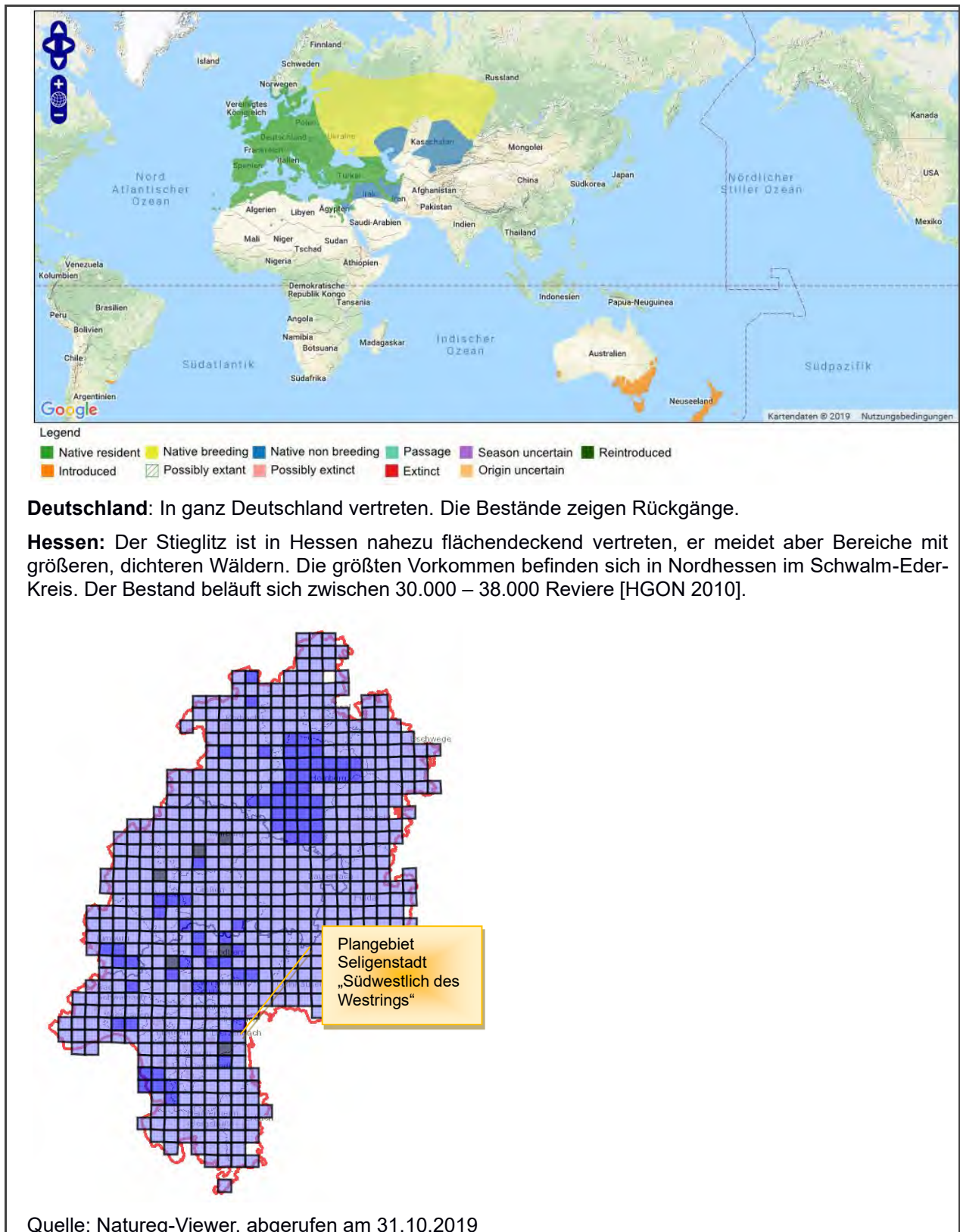
Unter Berücksichtigung von Wirkungsprognose und vorgesehenen Maßnahmen

- tritt kein Verbotstatbestand des § 44 Abs. 1 Nr. 1- 4 ein, so dass keine Ausnahme gem. § 45 Abs. 7 BNatSchG, ggf. in Verbindung mit Art. 16 FFH-RL erforderlich ist
- liegen die Ausnahmeveraussetzungen gem. § 45 Abs. 7 BNatSchG vor ggf. in Verbindung mit Art. 16 Abs. 1 FFH-RL
- sind die Ausnahmeveraussetzungen des § 45 Abs. 7 BNatSchG in Verbindung mit Art. 16 Abs. 1 FFH-RL nicht erfüllt!



Allgemeine Angaben zur Art				
<b>1. Durch das Vorhaben betroffene Art</b>				
Stieglitz ( <i>Carduelis carduelis</i> )				
<b>2. Schutzstatus und Gefährdungsstufe Rote Listen</b>				
<input type="checkbox"/>	FFH-RL- Anh. IV - Art		ungefährdet	RL Deutschland
<input checked="" type="checkbox"/>	Europäische Vogelart		Vorwarnliste	RL Hessen ggf. RL regional
<b>3. Erhaltungszustand</b>				
<b>Bewertung nach Ampel-Schema:</b>				
	unbekannt	günstig <b>GRÜN</b>	ungünstig- unzureichend <b>GELB</b>	ungünstig- schlecht <b>ROT</b>
<b>EU</b>	<input type="checkbox"/>	<input type="checkbox"/>	<input type="checkbox"/>	<input type="checkbox"/>
<b>Deutschland: kontinentale Region</b>	<input type="checkbox"/>	<input type="checkbox"/>	<input type="checkbox"/>	<input type="checkbox"/>
<b>Hessen</b>	<input type="checkbox"/>	<input type="checkbox"/>	<input checked="" type="checkbox"/>	<input type="checkbox"/>
(HMUKLV: Leitfaden für die artenschutzrechtliche Prüfung in Hessen, 3. Fassung 2014, Anhänge 3 und 4)				
<b>4. Charakterisierung der betroffenen Art</b>				
<b>4.1 Lebensraumsprüche und Verhaltensweisen</b>				
<b>Lebensraum:</b> Halboffene strukturreiche Landschaften mit abwechslungsreichen bzw. mosaikartigen Strukturen, lockere Baumbestände oder Baum- und Gebüschgruppen bis zu lichten Wäldern, meidet aber das Innere geschlossener Wälder; bewohnt außerdem Feld- und Ufergehölze, Alleen, Baumbestände von Einzelgehöften, Obstbaumgärten; besonders häufig im Bereich von Siedlungen an den Ortsrändern, auch in Kleingärten und Parks; wichtige Habitatstrukturen sind Hochstaudenfluren, Brachen und Ruderalstandorte.				
<b>Nahrung:</b> fast ausschließlich Samen; Sandkörnchen als „Magensteinchen“				
<b>Wanderungen:</b> Kurzstreckenzieher; Teilzieher				
<b>Fortpflanzung:</b> Freibrüter; Nest an äußersten Zweigen von Laubbäumen oder in hohen Büschen. Nest ist stets gut bedeckt. Nestgruppen. Weibchen baut allein. Saisonal Monogamie. 2(3) Jahresbruten. Nachgelege möglich. Nach dem Ausfliegen der Junge sitzen diese noch wenige Tage lang in der Nestumgebung und betteln laut. Die Familie bleibt noch bis zu 3 Wochen zusammen.				
<b>Gefährdungsursachen:</b>				
<ul style="list-style-type: none"> <li>Habitatverlust im Zuge der Landwirtschaftsintensivierung und Flurbereinigung, insbesondere Verlust von Kraut- und Staudenfluren, aber auch Brachen, Ruderalfluren und Ödland</li> </ul>				
<b>Schutzmaßnahmen</b>				
<ul style="list-style-type: none"> <li>Umwandlung von Ackerflächen in krautreiches Grünland</li> </ul>				
<b>4.2 Verbreitung</b>				
<b>Global:</b> Der Stieglitz kommt nahezu vollständig in Europa vor. Das natürliche Verbreitungsgebiet erstreckt sich bis nach Asien. Im Südosten Australiens und in Neuseeland wurde die Arte eingeschleppt [BirdLife International 2019].				





**Vorhabenbezogene Angaben****5. Vorkommen der Art im Untersuchungsraum**

nachgewiesen  sehr wahrscheinlich anzunehmen

**6. Prognose und Bewertung der Tatbestände nach § 44 BNatSchG****6.1 Entnahme, Beschädigung, Zerstörung von Fortpflanzungs- oder Ruhestätten (§ 44 Abs. 1 Nr. 3 BNatSchG)**

**a) Können Fortpflanzungs- oder Ruhestätten aus der Natur entnommen, beschädigt oder zerstört werden? (Vermeidungsmaßnahmen zunächst unberücksichtigt)**  ja  nein

Bei der Entfernung von Gehölzen können Fortpflanzungs- oder Ruhestätten aus der Natur entnommen bzw. zerstört werden. Weiterhin ist es durch die Flächeninanspruchnahme möglich, dass wichtige Nahrungsgebiete entfallen, die notwendig sind, damit Vögel ein Habitat zur Brut beziehen.

**b) Sind Vermeidungsmaßnahmen möglich?**  ja  nein

V2 – Rodungszeitenbeschränkung

V3 – Gehölzschutz

V8 – Baufeldfreimachung außerhalb der Brutzeit

V12 – Durchgrünung

V13 – Verbot Schottergärten

CEF 2 – Anlage eines Zauneidechsenhabitates

CEF 3 – Anlage von Streuobstwiesen für Gartenrotschwanz und Steinkauz

**c) Wird die ökologische Funktion im räumlichen Zusammenhang ohne vorgezogene Ausgleichs-Maßnahmen (CEF) gewahrt (§ 44 Abs. 5 Satz 2 BNatSchG)? (Vermeidungsmaßnahmen berücksichtigt)**  ja  nein

Durch die Anlage durchgrünter Flächen innerhalb des Geltungsbereiches sowie die Herrichtung der CEF 2 und CEF 3 -Flächen mit heimischen Gehölzen wird für Ersatzhabitat gesorgt, dass von Stieglitzen genutzt werden kann.


Mit der Durchgrünung der nicht bebauten Flächen des Geltungsbereiches und dem Verbot von Schottergärten sowie dem Flächenerhalt des Obstbaugartens und einer Teilfläche des nördlichen Kleingartens werden Nahrungshabitate erhalten, die von Stieglitzen zur Jagd genutzt werden können.

**d) Wenn Nein - kann die ökologische Funktion durch vorgezogene Ausgleichs-Maßnahmen (CEF) gewährleistet werden?**  ja  nein

**Der Verbotstatbestand „Entnahme, Beschädigung, Zerstörung von Fortpflanzungs- oder Ruhestätten“ tritt ein.**  ja  nein

**6.2 Fang, Verletzung, Tötung wild lebender Tiere (§ 44 Abs.1 Nr.1 BNatSchG)**

**a) Können Tiere gefangen, verletzt od. getötet werden? (Vermeidungsmaßnahmen zunächst unberücksichtigt)**  ja  nein



Während der Rodungsmaßnahmen und den Maßnahmen zur Baufeldfreimachung ist es möglich, dass Tiere getötet werden, die sich während der Maßnahme in Nestern bei den Brutgebüsch/Feldgehölzen aufhalten.

**b) Sind Vermeidungs-Maßnahmen möglich?**  ja  nein

V2 – Rodungszeitenbeschränkung

V3 – Gehölzschutz

V8 – Baufeldfreimachung außerhalb der Brutzeit

**c) Verbleibt unter Berücksichtigung der Vermeidungsmaßnahmen ein signifikant erhöhtes Verletzungs- oder Tötungsrisiko?**  ja  nein

(Wenn JA - Verbotsauslösung!)

**Der Verbotstatbestand „Fangen, Töten, Verletzen“ tritt ein.**  ja  nein

### 6.3 Störungstatbestand (§ 44 Abs. 1 Nr. 2 BNatSchG)

**a) Können wild lebende Tiere während der Fortpflanzungs-, Aufzucht-, Mauser-, Überwinterungs- und Wanderungszeiten erheblich gestört werden?**  ja  nein

Ja, es sind Störungen phänologisch wichtiger Phasen durch Rodungsmaßnahmen und Maßnahmen zur Baufeldfreimachung zu erwarten. Weiterhin ist es durch die Flächeninanspruchnahme möglich, dass wichtige Nahrungsgebiete entfallen.

**b) Sind Vermeidungs-Maßnahmen möglich?**  ja  nein

V2 – Rodungszeitenbeschränkung

V3 – Gehölzschutz

V7 – Flächen- und Biotoperhalt

V8 – Baufeldfreimachung außerhalb der Brutzeit

V12 – Durchgrünung

V13 – Verbot Schottergärten

CEF 2 – Anlage eines Zauneidechsenhabitates

CEF 3 – Anlage von Streuobstwiesen für Gartenrotschwanz und Steinkauz

**c) Wird eine erhebliche Störung durch o.g. Maßnahmen vollständig vermieden?**  ja  nein


Mit der Durchgrünung der nicht bebauten Flächen des Geltungsbereiches, der Anlage des Streuobstwiesen (CEF 2 und CEF 3) und dem Verbot von Schottergärten werden Nahrungshabitate erhalten, die von Stieglitzen zur Jagd genutzt werden können, um die Ernährung der Adulttiere und auch von Jungtieren sicherzustellen.

**Der Verbotstatbestand „erhebliche Störung“ tritt ein.**  ja  nein


**Ausnahmegenehmigung nach § 45 Abs. 7 BNatSchG erforderlich?**

**Tritt einer der Verbotstatbestände des § 44 Abs. 1**

**Nr. 1- 4 BNatSchG ein?**  ja  nein



<p><b>(Unter Berücksichtigung der Wirkungsprognose und der vorgesehenen Maßnahmen)</b></p> <p><b><u>Wenn NEIN – Prüfung abgeschlossen!</u></b></p> <p style="text-align: center;">→ <u>weiter unter Pkt. 8 „Zusammenfassung“</u></p>
<p><b>Wenn JA – Ausnahme gem. § 45 Abs.7 BNatSchG, ggf. i. V. mit Art. 16 FFH- RL erforderlich!</b></p> <p style="text-align: center;">→ weiter unter Pkt. 7 „Prüfung der Ausnahmevoraussetzungen“</p>
<p><b>7. Prüfung der Ausnahmevoraussetzungen</b> § 45 Abs. 7 BNatSchG, ggf. i. V. mit Art. 16 Abs. 1 FFH-RL</p>
<p><b>7.1 Ausnahmegründe</b></p>
<p><b><u>Liegt ein Ausnahmegrund nach § 45 Abs. 7 S. 1 Nr.1- 5 BNatSchG vor?</u></b> <input type="checkbox"/> ja <input type="checkbox"/> nein</p> <p><i>Ggf. Hinweis auf entsprechendes Kapitel in den Planunterlagen mit näheren Darstellungen.</i></p> <p><b>Wenn NEIN – keine Ausnahme möglich!</b></p>
<p><b>7.2 Prüfung von Alternativen</b></p>
<p><b><u>Gibt es eine zumutbare Alternative?</u></b> <input type="checkbox"/> ja <input type="checkbox"/> nein</p> <p><b>Wenn JA – keine Ausnahme möglich!</b></p>
<p><b>7.3 Prüfung der Verschlechterung des Erhaltungszustandes</b></p>
<p>a) <b><u>Kann sich der Erhaltungszustand der lokalen Population verschlechtern?</u></b> <input type="checkbox"/> ja <input type="checkbox"/> nein</p>
<p>b) <b><u>Kann sich der Erhaltungszustand der Populationen auf Landes-/Bundes-/ biogeographischer Ebene verschlechtern?</u></b> <input type="checkbox"/> ja <input type="checkbox"/> nein</p>
<p>c) <b><u>Wenn Ja - Sind Maßnahmen zur Wahrung des günstigen Erhaltungszustandes der Populationen (FCS-Maßnahmen) möglich?</u></b> <input type="checkbox"/> ja <input type="checkbox"/> nein</p>
<p>d) <b><u>Kann der Erhaltungszustand der Populationen auf Landes-/ Bundes-/ biogeographischem Niveau aufgrund von FCS-Maßnahmen erhalten werden?</u></b> <input type="checkbox"/> ja <input type="checkbox"/> nein</p>
<p>e) <b><u>Falls Anhang IV-Art mit ungünstigem Erhaltungszustand betroffen: Kann die Wiederherstellung eines günstigen Erhaltungszustands ungehindert erfolgen?</u></b> <input type="checkbox"/> ja <input type="checkbox"/> nein</p>
<p><b>Verschlechtert sich der Erhaltungszustand der Populationen?</b> <input type="checkbox"/> ja <input type="checkbox"/> nein</p> <p><b>Wenn JA – keine Ausnahme möglich!</b></p>




## 8. Zusammenfassung

Folgende fachlich geeigneten und zumutbaren Maßnahmen sind in den Planunterlagen dargestellt und berücksichtigt worden:


- Vermeidungsmaßnahmen
- CEF-Maßnahmen zur Funktionssicherung im räumlichen Zusammenhang
- FCS-Maßnahmen zur Sicherung des derzeitigen Erhaltungszustandes der Population über den örtlichen Funktionsraum hinaus
- Gegebenenfalls erforderliches Monitoring und Risikomanagement für die oben dargestellten Maßnahmen werden in den Planunterlagen verbindlich festgelegt

Unter Berücksichtigung von Wirkungsprognose und vorgesehenen Maßnahmen

- tritt kein Verbotstatbestand des § 44 Abs. 1 Nr. 1- 4 ein, so dass keine Ausnahme gem. § 45 Abs. 7 BNatSchG, ggf. in Verbindung mit Art. 16 FFH-RL erforderlich ist
- liegen die Ausnahmevoraussetzungen gem. § 45 Abs. 7 BNatSchG vor ggf. in Verbindung mit Art. 16 Abs. 1 FFH-RL
- sind die Ausnahmevoraussetzungen des § 45 Abs. 7 BNatSchG in Verbindung mit Art. 16 Abs. 1 FFH-RL nicht erfüllt!



Allgemeine Angaben zur Art				
<b>1. Durch das Vorhaben betroffene Art</b>				
Trauerschnäpper ( <i>Ficedula hypoleuca</i> )				
<b>2. Schutzstatus und Gefährdungsstufe Rote Listen</b>				
<input type="checkbox"/>	FFH-RL- Anh. IV - Art		gefährdet	RL Deutschland
<input checked="" type="checkbox"/>	Europäische Vogelart		Vorwarnliste	RL Hessen ggf. RL regional
<b>3. Erhaltungszustand</b>				
<b>Bewertung nach Ampel-Schema:</b>				
	unbekannt	günstig GRÜN	ungünstig- unzureichend GELB	ungünstig- schlecht ROT
<b>EU</b>	<input type="checkbox"/>	<input type="checkbox"/>	<input type="checkbox"/>	<input type="checkbox"/>
<b>Deutschland: kontinentale Region</b>	<input type="checkbox"/>	<input type="checkbox"/>	<input type="checkbox"/>	<input type="checkbox"/>
<b>Hessen</b>	<input type="checkbox"/>	<input type="checkbox"/>	<input checked="" type="checkbox"/>	<input type="checkbox"/>
(HMUKLV: Leitfaden für die artenschutzrechtliche Prüfung in Hessen, 3. Fassung 2014, Anhänge 3 und 4)				
<b>4. Charakterisierung der betroffenen Art</b>				
<b>4.1 Lebensraumsprüche und Verhaltensweisen</b>				
<b>Lebensraumsprüche</b>				
<b>Habitat:</b> Der Trauerschnäpper brütet in Laub-, und Misch- und gelegentlich auch in Nadelwäldern. Sein Vorkommen wird stellenweise stark von dem Angebot an Nistmöglichkeiten bestimmt, wobei auch Nistkästen gerne und häufig angenommen werden. Bei gutem Nistkastenangebot werden auch Parks, Gartenanlagen, Friedhöfe und Streuobstbestände besiedelt. Selbst in naturnahen Gärten in Orts- und Stadtnähe findet man den Trauerschnäpper.				
Neben dem Angebot an Nistmöglichkeiten bestimmt die Dichte des Unterholzes das Vorkommen des Trauerschnäppers. Er bevorzugt lichte und sonnige, unterholzarme Wälder. Sein ursprünglicher Lebensraum sind lichte Altholzbestände [BAUER et al. 1993, <a href="http://de.wikipedia.org/wiki/Trauerschnaepfer">http://de.wikipedia.org/wiki/Trauerschnaepfer</a> ].				
<b>Nahrung:</b> Der Trauerschnäpper ernährt sich fast ausschließlich von Insekten, wobei er vor allem fliegende Insekten wie Hautflügler, Fliegen und Mücken, Schmetterlinge erbeutet. Zudem bilden Käfer, Raupen und Heuschrecken eine weitere wichtige Nahrungsquelle. Während des Herbstzuges ernähren sich Trauerschnäpper von Früchten und Beeren [BAUER et al. 1993].				
<b>Siedlungsdichte / Reviergröße / Flächenanspruch:</b> Die Siedlungsdichte steigt mit dem Angebot an Nistmöglichkeiten, daher bestimmen dieser Faktor sowie die Konkurrenz anderer Höhlenbrüter die Siedlungsdichte. Beim Angebot von Nistkästen ist die Siedlungsdichte oft höher als bei einem hohen Bestand von Naturhöhlen. Mit Nistkastenprogrammen in geeigneten Wäldern kann man die Zahl der Brutpaare somit vermehren. In natürlichen Laubwäldern beträgt die Siedlungsdichte zwischen 1 – 10 Brutpaare/ha, in Nadelwäldern 0,5 – 1,5 Brutpaare/ha, bei Nistkasteneinsatz aber erheblich höher. Die Großflächendichte (> 100 km <sup>2</sup> ) beträgt in Mitteleuropa zwischen 0,01 – 2,1 Reviere/km <sup>2</sup> [BAUER et al. 1993]. Den Angaben HGON 2010 zufolge sind in geeigneten Biotopen bis zu 8 Reviere/10 ha möglich. Das Männchen verteidigt ein sehr kleines Revier, in der Regel nur die unmittelbare Umgebung der Bruthöhle. BAUER et al. (1993) zufolge ist der Abstand zwischen den Nisthöhlen bei gutem Angebot daher oft gering (150m/230 m).				
<b>Lebensweise</b>				
<b>Verhalten:</b> Der tagaktive Vogel hält sich meist unterhalb des Kronendaches im relativ dunklen Bereich wenig belaubter Äste auf. Der geschickte Wartejäger schnappt seine Beute im Flug, selbst Schmetterlinge im Zick-Zack-Kurs vermag er zu erbeuten. Zudem wird die Beute im Rüttelflug von Bäumen gepickt oder vom Boden aufgelesen. Die Singwarten befinden sich im Kronenbereich, auf niedrigen Ästen und an der				





Bruthöhle, aber auch Gesang im Ortswechselflug. Der Trauerschnäpper verhält sich während der Brutzeit territorial [BAUER et al. 1993, <http://de.wikipedia.org/wiki/Trauerschnaepfer>].

**Wanderungen:** Der Trauerschnäpper ist ein Langstreckenzieher, der im tropischen Afrika überwintert. Der Zug erfolgt vermutlich nachts. Früher Wegzug, nach Brutverlust unter Umständen schon im Juni, Jungvögel oft schon im Juli, generell Wegzug ab August, Höhepunkt Mitte August bis Mitte September, Nachzügler Ende September bis Anfang Oktober. Rückflug im März/April bis Anfang Mai.

**Fortpflanzung / Lebenszyklus:** Geschlechtsreife wird nach dem 1. Lebensjahr erreicht, Erstbrut jedoch meist später, besonders bei dicht siedelnden Populationen oder fehlendem Nistplatzangebot. Meist monogame Saisonehe, Männchen sind nicht selten auch mit mehreren Weibchen verpaart. Durch Brutortstreue auch Wiederverpaarungen möglich. Mitunter Mischverpaarungen mit Halsbandschnäppern.

Die Ankunft am Brutplatz erfolgt meist ab Mitte bis Ende April, selten schon Ende März. Meist werden zuerst durch Männchen mehrere Bruthöhlen besetzt, danach erfolgt die Verpaarung. Legebeginn Mitte Mai (10.5.) bis Mitte Juni, frühestens 3. Aprildekade/Anfang Mai, spätestens Mitte Juni (selten Juli). Brutdauer 12 – 17 Tage, Junge schlüpfen synchron und werden rd. 7 Tage gehudert. Nestlingsdauer 13 – 17 Tage, bei Störungen kürzer, nach 22 – 24 Tagen sind Junge unabhängig. Nach Ausfliegen bleibt die Familie noch rd. 48 Tage zusammen. Meist nur eine Jahresbrut, selten zwei. Nachgelege mitunter nach Verlust der Brut möglich. Ende der Brutperiode meist im Juli, in Einzelfällen noch im August [BAUER et al 1993].

**Wahl des Nistplatzes / Nistplatztreue:** Der Trauerschnäpper ist ein Höhlenbrüter. Nistkästen werden natürlichen Nisthöhlen meist vorgezogen, ansonsten werden verlassene Spechthöhlen, ausgefaulte Astlöcher, auch weniger typische Brutplätze unter Dachziegeln, in Mauerlöchern, etc. verwendet. Optimale Nistkästen benötigen ein Einflugloch von < 3,5 cm Durchmesser, Bodenhöhe 1 – 14 m. Trauerschnäpper sind geburtsortstreu, nicht selten auch brutplatztreu [BAUER et al. 1993].

**Artspezifische Empfindlichkeit:** Der Trauerschnäpper brütet auch siedlungsnah, gelegentlich auch im städtischen Raum, sofern ausreichend hoher Baumbestand und genügend Nistkästen vorhanden sind. Daraus lässt sich keine grundsätzliche Scheu gegenüber dem Menschen ableiten.

#### **Gefährdungsursachen:**


- Klimawandel und damit einhergehende Asynchronität der Brutzeit mit Vorkommen bestimmter Nahrungstiere (bestimmte Schmetterlingsraupen stehen für Jungenfütterung Ende Mai nicht mehr zur Verfügung → Verpuppung rd. 14 Tage früher) (HGON 2010)
- Prädation durch Bilche


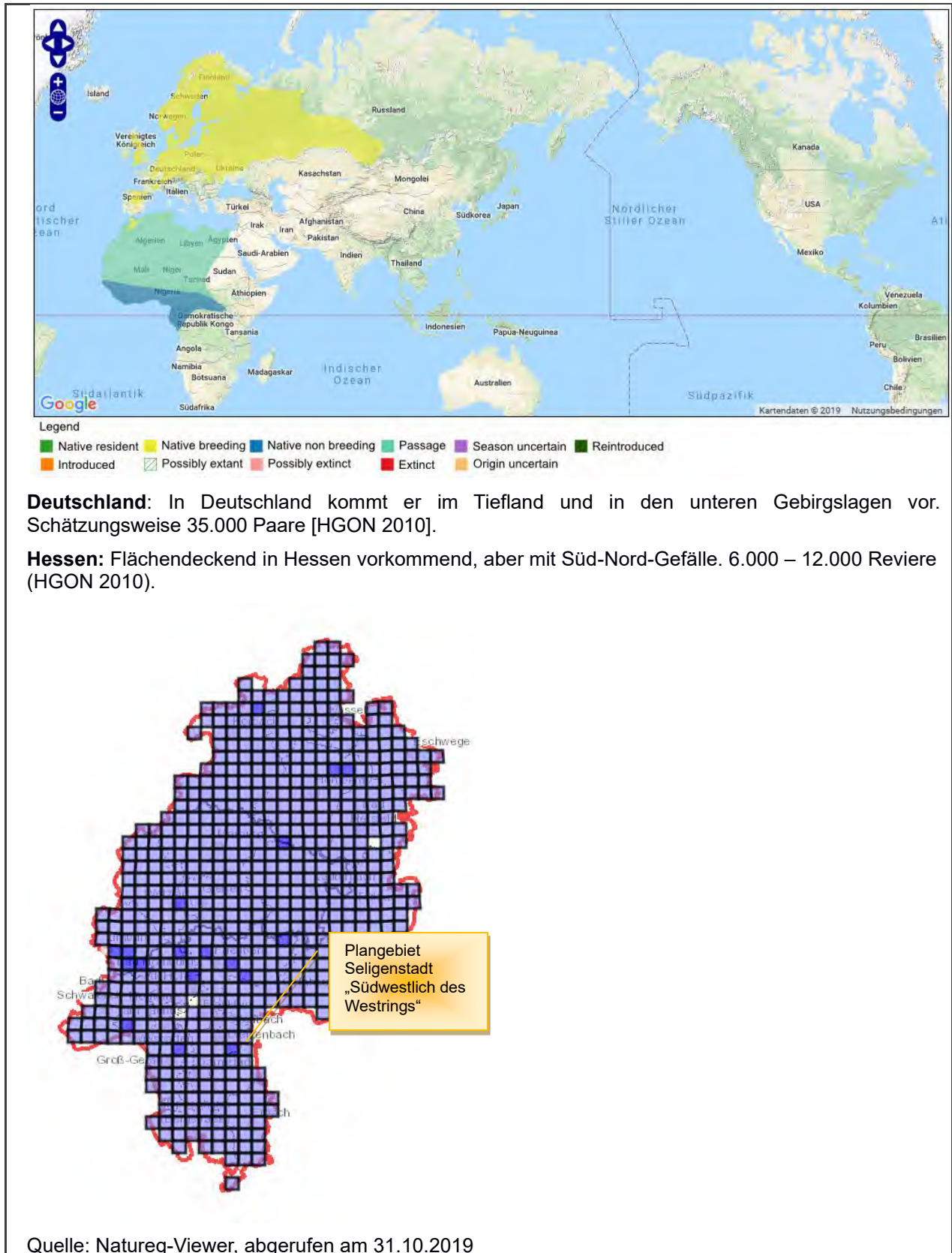
#### **Schutzmöglichkeiten:**

- Nistkästen anbringen (am besten mit integriertem Prädationsschutz - v.a. Waschbären)
- Erhalt von Altholzbeständen und damit Vergrößerung des Höhlenangebots

#### **4.2 Verbreitung**

**Global:** Der Trauerschnäpper brütet in großen Teilen Nord-, Mittel- und Osteuropas bis in den europäischen Teil Russlands sowie in Nordwestafrika. In Südeuropa und Kleinasien fehlt er ganz [BirdLife International 2019].





**Vorhabenbezogene Angaben****5. Vorkommen der Art im Untersuchungsraum** nachgewiesen sehr wahrscheinlich anzunehmen**6. Prognose und Bewertung der Tatbestände nach § 44 BNatSchG****6.1 Entnahme, Beschädigung, Zerstörung von Fortpflanzungs- oder Ruhestätten (§ 44 Abs. 1 Nr. 3 BNatSchG)**

a) Können Fortpflanzungs- oder Ruhestätten aus der Natur entnommen, beschädigt oder zerstört werden?  ja  nein  
(Vermeidungsmaßnahmen zunächst unberücksichtigt)

Durch die Entfernung von Habitatbäumen können Fortpflanzungs- oder Ruhestätten aus der Natur entnommen bzw. zerstört werden. Weiterhin ist es durch die Flächeninanspruchnahme möglich, dass wichtige Nahrungsgebiete entfallen.

b) Sind Vermeidungsmaßnahmen möglich?  ja  nein

V1 – Ökologische Baubegleitung (ÖBB)

V2 – Rodungszeitenbeschränkung

V3 – Gehölzschutz

V6 – Kontrolle von Höhlenbäumen

V7 – Flächen- und Biotoperhalt

V8 – Baufeldfreimachung außerhalb der Brutzeit

V12 – Durchgrünung

V13 – Verbot Schottergärten

CEF 2 – Anlage eines Zauneidechsenhabitates

CEF 3 – Anlage von Streuobstwiesen für Gartenrotschwanz und Steinkauz

c) Wird die ökologische Funktion im räumlichen Zusammenhang ohne vorgezogene Ausgleichs-Maßnahmen (CEF) gewahrt (§ 44 Abs. 5 Satz 2 BNatSchG)?  ja  nein  
(Vermeidungsmaßnahmen berücksichtigt)


Besonders durch den Flächenerhalt des Obstbaugartens werden keine Fortpflanzungs- oder Ruhestätten tangiert. Wegen der Durchgrünungsmaßnahmen im Geltungsbereich, der Errichtung der CEF 2 und CEF 3- Flächen und dem Verbot von Schottergärten bleiben Lebensräume für Insekten und damit auch für Trauerschnäpper erhalten, wodurch die Art in ihrem Bestand durch das vorliegende Projekt nicht gefährdet wird.

d) Wenn Nein - kann die ökologische Funktion durch vorgezogene Ausgleichs-Maßnahmen (CEF) gewährleistet werden?  ja  nein

Der Verbotstatbestand „Entnahme, Beschädigung, Zerstörung von Fortpflanzungs- oder Ruhestätten“ tritt ein.  ja  nein

**6.2 Fang, Verletzung, Tötung wild lebender Tiere (§ 44 Abs.1 Nr.1 BNatSchG)**

a) Können Tiere gefangen, verletzt od. getötet werden?  ja  nein  
(Vermeidungsmaßnahmen zunächst unberücksichtigt)



Während der Rodungsmaßnahmen ist es möglich, dass Tiere getötet werden, die sich während der Maßnahme in den Quartieren aufhalten.

**b) Sind Vermeidungs-Maßnahmen möglich?**  ja  nein

V1 – Ökologische Baubegleitung (ÖBB)

V2 – Rodungszeitenbeschränkung

V3 – Gehölzschutz

V6 – Kontrolle von Höhlenbäumen

V7 – Flächen- und Biotoperhalt

V8 – Baufeldfreimachung außerhalb der Brutzeit

**c) Verbleibt unter Berücksichtigung der Vermeidungsmaßnahmen ein signifikant erhöhtes Verletzungs- oder Tötungsrisiko?**  ja  nein  
(Wenn JA - Verbotsauslösung!)

**Der Verbotstatbestand „Fangen, Töten, Verletzen“ tritt ein.**  ja  nein

### 6.3 Störungstatbestand (§ 44 Abs. 1 Nr. 2 BNatSchG)

**a) Können wild lebende Tiere während der Fortpflanzungs-, Aufzucht-, Mauser-, Überwinterungs- und Wanderungszeiten erheblich gestört werden?**  ja  nein

Ja, es sind Störungen phänologisch wichtiger Phasen durch Rodungsmaßnahmen zu erwarten. Weiterhin ist es durch die Flächeninanspruchnahme möglich, dass wichtige Nahrungsgebiete entfallen.

**b) Sind Vermeidungs-Maßnahmen möglich?**  ja  nein

V1 – Ökologische Baubegleitung (ÖBB)

V2 – Rodungszeitenbeschränkung

V3 – Gehölzschutz

V6 – Kontrolle von Höhlenbäumen

V7 – Flächen- und Biotoperhalt

V8 – Baufeldfreimachung außerhalb der Brutzeit

V12 – Durchgrünung

V13 – Verbot Schottergärten

CEF 2 – Anlage eines Zauneidechsenhabitates

CEF 3 – Anlage von Streuobstwiesen für Gartenrotschwanz und Steinkauz


**c) Wird eine erhebliche Störung durch o.g. Maßnahmen vollständig vermieden?**  ja  nein

Mit der Durchgrünung der nicht bebauten Flächen des Geltungsbereiches, der Anlage der Streuobstwiesen (CEF 2 und CEF 3) und dem Verbot von Schottergärten werden Nahrungshabitate erhalten, die von Trauerschnäppern zur Jagd genutzt werden können.

**Der Verbotstatbestand „erhebliche Störung“ tritt ein.**  ja  nein



<b>Ausnahmegenehmigung nach § 45 Abs. 7 BNatSchG erforderlich?</b>	
Tritt einer der Verbotstatbestände des § 44 Abs. 1 Nr. 1- 4 BNatSchG ein? (Unter Berücksichtigung der Wirkungsprognose und der vorgesehenen Maßnahmen)	<input type="checkbox"/> ja <input checked="" type="checkbox"/> nein
<b>Wenn NEIN – Prüfung abgeschlossen!</b> → <u>weiter unter Pkt. 8 „Zusammenfassung“</u>	
<b>Wenn JA – Ausnahme gem. § 45 Abs.7 BNatSchG, ggf. i. V. mit Art. 16 FFH- RL erforderlich!</b> → weiter unter Pkt. 7 „Prüfung der Ausnahmevoraussetzungen“	
<b>7. Prüfung der Ausnahmevoraussetzungen § 45 Abs. 7 BNatSchG, ggf. i. V. mit Art. 16 Abs. 1 FFH-RL</b>	
<b>7.1 Ausnahmegründe</b>	
<u>Liegt ein Ausnahmegrund nach § 45 Abs. 7 S. 1 Nr.1- 5 BNatSchG vor?</u>	<input type="checkbox"/> ja <input type="checkbox"/> nein
<i>Ggf. Hinweis auf entsprechendes Kapitel in den Planunterlagen mit näheren Darstellungen.</i>	
<b>Wenn NEIN – keine Ausnahme möglich!</b>	
<b>7.2 Prüfung von Alternativen</b>	
<u>Gibt es eine zumutbare Alternative?</u>	<input type="checkbox"/> ja <input type="checkbox"/> nein
<b>Wenn JA – keine Ausnahme möglich!</b>	
<b>7.3 Prüfung der Verschlechterung des Erhaltungszustandes</b>	
a) <u>Kann sich der Erhaltungszustand der lokalen Population verschlechtern?</u>	<input type="checkbox"/> ja <input type="checkbox"/> nein
b) <u>Kann sich der Erhaltungszustand der Populationen auf Landes-/Bundes-/ biogeographischer Ebene verschlechtern?</u>	<input type="checkbox"/> ja <input type="checkbox"/> nein
c) <u>Wenn Ja - Sind Maßnahmen zur Wahrung des günstigen Erhaltungszustandes der Populationen (FCS-Maßnahmen) möglich?</u>	<input type="checkbox"/> ja <input type="checkbox"/> nein
d) <u>Kann der Erhaltungszustand der Populationen auf Landes-/ Bundes-/ biogeographischem Niveau aufgrund von FCS-Maßnahmen erhalten werden?</u>	<input type="checkbox"/> ja <input type="checkbox"/> nein
e) <u>Falls Anhang IV-Art mit ungünstigem Erhaltungszustand betroffen: Kann die Wiederherstellung eines günstigen Erhaltungszustands ungehindert erfolgen?</u>	<input type="checkbox"/> ja <input type="checkbox"/> nein



**Verschlechtert sich der Erhaltungszustand der Populationen?**

ja     nein

**Wenn JA – keine Ausnahme möglich!**


## 8. Zusammenfassung

**Folgende fachlich geeigneten und zumutbaren Maßnahmen sind in den Planunterlagen dargestellt und berücksichtigt worden:**


- Vermeidungsmaßnahmen**
- CEF-Maßnahmen zur Funktionssicherung im räumlichen Zusammenhang**
- FCS-Maßnahmen zur Sicherung des derzeitigen Erhaltungszustandes der Population über den örtlichen Funktionsraum hinaus**
- Gegebenenfalls erforderliches Monitoring und Risikomanagement für die oben dargestellten Maßnahmen werden in den Planunterlagen verbindlich festgelegt (Ökologische Baubegleitung)**


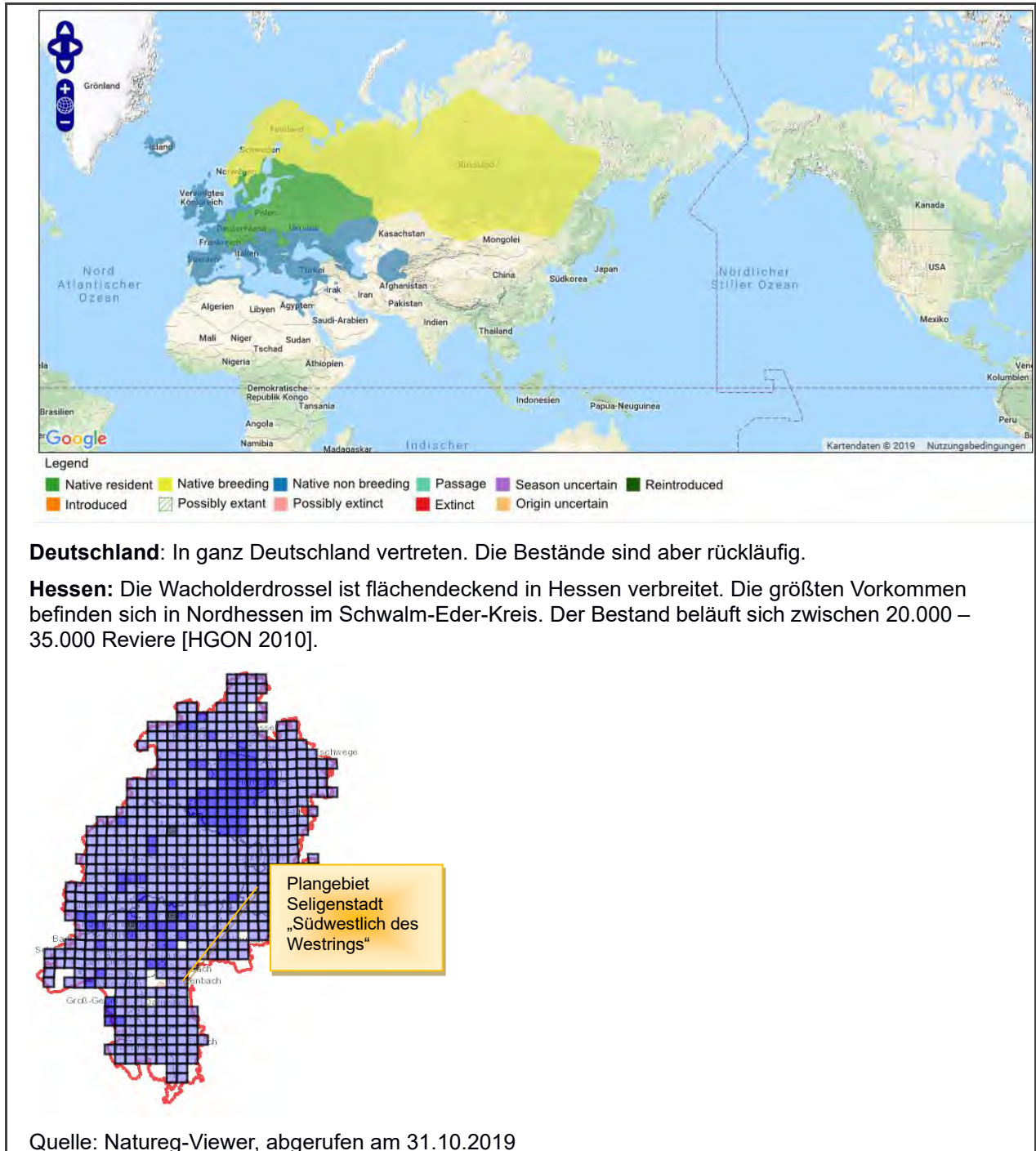
**Unter Berücksichtigung von Wirkungsprognose und vorgesehenen Maßnahmen**

- tritt kein Verbotstatbestand des § 44 Abs. 1 Nr. 1- 4 ein, so dass keine Ausnahme gem. § 45 Abs. 7 BNatSchG, ggf. in Verbindung mit Art. 16 FFH-RL erforderlich ist**
- liegen die Ausnahmeveraussetzungen gem. § 45 Abs. 7 BNatSchG vor ggf. in Verbindung mit Art. 16 Abs. 1 FFH-RL**
- sind die Ausnahmeveraussetzungen des § 45 Abs. 7 BNatSchG in Verbindung mit Art. 16 Abs. 1 FFH-RL nicht erfüllt!**



Allgemeine Angaben zur Art				
<b>1. Durch das Vorhaben betroffene Art</b>				
Wacholderdrossel ( <i>Turdus pilaris</i> )				
<b>2. Schutzstatus und Gefährdungsstufe Rote Listen</b>				
<input type="checkbox"/>	FFH-RL- Anh. IV - Art	ungefährdet	RL Deutschland	
<input checked="" type="checkbox"/>	Europäische Vogelart	ungefährdet	RL Hessen ggf. RL regional	
<b>3. Erhaltungszustand</b>				
<b>Bewertung nach Ampel-Schema:</b>				
	unbekannt	günstig <b>GRÜN</b>	ungünstig- unzureichend <b>GELB</b>	ungünstig- schlecht <b>ROT</b>
<b>EU</b>	<input type="checkbox"/>	<input type="checkbox"/>	<input type="checkbox"/>	<input type="checkbox"/>
<b>Deutschland: kontinentale Region</b>	<input type="checkbox"/>	<input type="checkbox"/>	<input type="checkbox"/>	<input type="checkbox"/>
<b>Hessen</b>	<input type="checkbox"/>	<input type="checkbox"/>	<input checked="" type="checkbox"/>	<input type="checkbox"/>
(HMUKLV: Leitfaden für die artenschutzrechtliche Prüfung in Hessen, 3. Fassung 2014, Anhänge 3 und 4)				
<b>4. Charakterisierung der betroffenen Art</b>				
<b>4.1 Lebensraumsprüche und Verhaltensweisen</b>				
<b>Lebensraum:</b> Im Hochgebirge von der alpinen Krummholzzone bis in Tallagen, ansonsten halboffene Landschaft mit feuchten kurzrasigen Wiesen oder Weiden. Vor allem Bach- und Flussauen mit angrenzend Waldrändern, Feldgehölzen, Baumhecken, Einzelbäumen, Alleen, Ufergehölzen; weiterhin Streuobstwiesen, Baumbestände in Ortschaften, Parklandschaften. Manchmal in Parks und auf Friedhöfen.				
<b>Nahrung:</b> Beeren, Insekten, Würmer und Obst				
<b>Wanderungen:</b> Kurzstreckenzieher; Teilzieher				
<b>Fortpflanzung:</b> Freibrüter; Nest in Laub- und Nadelbäumen, auch in hohen Sträuchern, meist exponiert in Stammgabelungen oder auf starken Ästen am Stamm. Nesthöhe im Mittel bei 7,5 m. Weibchen baut allein. Kolonie- und Einzelbrüter. Monogame Saisonhe. 1 – 2 Jahresbruten. Beide Geschlechter versorgen Jungen mit Nahrung.				
<b>Gefährdungsursachen:</b>				
<ul style="list-style-type: none"> <li>Nahrungsverlust im Zuge der Landwirtschaftsintensivierung</li> </ul>				
<b>4.2 Verbreitung</b>				
<b>Global:</b> Die Wacholderdrossel kommt nahezu vollständig in Europa vor. Ihr Brutgebiet erstreckt sich bis nach Asien. Überwinterungsgebiete befinden sich in Südeuropa [BirdLife International 2019].				







**Vorhabenbezogene Angaben****5. Vorkommen der Art im Untersuchungsraum**

nachgewiesen  sehr wahrscheinlich anzunehmen

**6. Prognose und Bewertung der Tatbestände nach § 44 BNatSchG****6.1 Entnahme, Beschädigung, Zerstörung von Fortpflanzungs- oder Ruhestätten (§ 44 Abs. 1 Nr. 3 BNatSchG)**

a) Können Fortpflanzungs- oder Ruhestätten aus der Natur entnommen, beschädigt oder zerstört werden?  ja  nein  
(Vermeidungsmaßnahmen zunächst unberücksichtigt)

Bei der Entfernung von Gehölzen können Fortpflanzungs- oder Ruhestätten aus der Natur entnommen bzw. zerstört werden.

b) Sind Vermeidungsmaßnahmen möglich?  ja  nein

V2 – Rodungszeitenbeschränkung

V3 – Gehölzschutz

V7 – Flächen- und Biotoperhalt

V8 – Baufeldfreimachung außerhalb der Brutzeit

V12 – Durchgrünung

V13 – Verbot Schottergärten

CEF 2 – Anlage eines Zauneidechsenhabitates

CEF 3 – Anlage von Streuobstwiesen für Gartenrotschwanz und Steinkauz

c) Wird die ökologische Funktion im räumlichen Zusammenhang ohne vorgezogene Ausgleichs-Maßnahmen (CEF) gewahrt (§ 44 Abs. 5 Satz 2 BNatSchG)?  ja  nein  
(Vermeidungsmaßnahmen berücksichtigt)

Der Flächenerhalt als auch die Durchgrünung von Flächen innerhalb des Geltungsbereiches bzw. der CEF 2 und CEF 3-Flächen tragen dazu bei, dass Lebensräume für das Nahrungsspektrum der Wacholderdrossel gebildet werden bzw. erhalten bleiben und die Art weiterhin ausreichend Jagdmöglichkeiten vorfindet und in ihrem Bestand nicht gefährdet sein wird.


d) Wenn Nein - kann die ökologische Funktion durch vorgezogene Ausgleichs-Maßnahmen (CEF) gewährleistet werden?  ja  nein

Der Verbotstatbestand „Entnahme, Beschädigung, Zerstörung von Fortpflanzungs- oder Ruhestätten“ tritt ein.  ja  nein

**6.2 Fang, Verletzung, Tötung wild lebender Tiere (§ 44 Abs.1 Nr.1 BNatSchG)**

a) Können Tiere gefangen, verletzt od. getötet werden?  ja  nein  
(Vermeidungsmaßnahmen zunächst unberücksichtigt)

Während der Rodungsmaßnahmen und den Maßnahmen zur Baufeldfreimachung ist es möglich, dass Tiere getötet werden, die sich während der Maßnahme in Nestern in den Brutgebüsch/Feldgehölzen aufhalten.



**b) Sind Vermeidungs-Maßnahmen möglich?** ja  nein

V2 – Rodungszeitenbeschränkung

V3 – Gehölzschutz

V7 – Flächen- und Biotoperhalt

V8 – Baufeldfreimachung außerhalb der Brutzeit

**c) Verbleibt unter Berücksichtigung der Vermeidungsmaßnahmen ein signifikant erhöhtes Verletzungs- oder Tötungsrisiko?  
(Wenn JA - Verbotsauslösung!)** ja  nein**Der Verbotstatbestand „Fangen, Töten, Verletzen“ tritt ein.** ja  nein**6.3 Störungstatbestand (§ 44 Abs. 1 Nr. 2 BNatSchG)****a) Können wild lebende Tiere während der Fortpflanzungs-, Aufzucht-, Mauser-, Überwinterungs- und Wanderungszeiten erheblich gestört werden?** ja  nein

Ja, es sind Störungen phänologisch wichtiger Phasen durch Rodungsmaßnahmen und Maßnahmen zur Baufeldfreimachung zu erwarten. Weiterhin ist es durch die Flächeninanspruchnahme möglich, dass wichtige Nahrungsgebiete entfallen.

**b) Sind Vermeidungs-Maßnahmen möglich?** ja  nein

V2 – Rodungszeitenbeschränkung

V3 – Gehölzschutz

V7 – Flächen- und Biotoperhalt

V8 – Baufeldfreimachung außerhalb der Brutzeit

V12 – Durchgrünung


V13 – Verbot Schottergärten

CEF 2 – Anlage eines Zauneidechsenhabitates


CEF 3 – Anlage von Streuobstwiesen für Gartenrotschwanz und Steinkauz

**c) Wird eine erhebliche Störung durch o.g. Maßnahmen vollständig vermieden?** ja  nein

Die Maßnahmen CEF 2 und CEF 3 (Streuobstwiesen) können als Maßnahme zur Habitatschaffung für Wacholderdrosseln dienen. Die anzupflanzenden Gehölze können als Brutplatz genutzt werden. Auch die Durchgrünung und das Verbot der Schottergärten innerhalb des Geltungsbereiches tragen dazu bei, dass neue Habitate für die Wacholderdrossel gebildet werden. Der Flächenerhalt sorgt dafür, dass alte Habitate, die vermutlich zur Jagd genutzt werden, weiterhin genutzt werden können und erhalten bleiben.

**Der Verbotstatbestand „erhebliche Störung“ tritt ein.** ja  nein**Ausnahmegenehmigung nach § 45 Abs. 7 BNatSchG erforderlich?**

<p>Tritt einer der Verbotstatbestände des § 44 Abs. 1 Nr. 1- 4 BNatSchG ein? <input type="checkbox"/> ja <input checked="" type="checkbox"/> nein</p> <p>(Unter Berücksichtigung der Wirkungsprognose und der vorgesehenen Maßnahmen)</p> <p><b>Wenn NEIN – Prüfung abgeschlossen!</b> → <u>weiter unter Pkt. 8 „Zusammenfassung“</u></p>	
<p>Wenn JA – Ausnahme gem. § 45 Abs.7 BNatSchG, ggf. i. V. mit Art. 16 FFH- RL erforderlich!</p> <p>→ weiter unter Pkt. 7 „Prüfung der Ausnahmevoraussetzungen“</p>	
<p><b>7. Prüfung der Ausnahmevoraussetzungen</b> § 45 Abs. 7 BNatSchG, ggf. i. V. mit Art. 16 Abs. 1 FFH-RL</p>	
<p><b>7.1 Ausnahmegründe</b></p>	
<p><u>Liegt ein Ausnahmegrund nach § 45 Abs. 7 S. 1 Nr.1- 5 BNatSchG vor?</u> <input type="checkbox"/> ja <input type="checkbox"/> nein</p> <p><i>Ggf. Hinweis auf entsprechendes Kapitel in den Planunterlagen mit näheren Darstellungen.</i></p> <p>Wenn NEIN – keine Ausnahme möglich!</p>	
<p><b>7.2 Prüfung von Alternativen</b></p>	
<p><u>Gibt es eine zumutbare Alternative?</u> <input type="checkbox"/> ja <input type="checkbox"/> nein</p> <p>Wenn JA – keine Ausnahme möglich!</p>	
<p><b>7.3 Prüfung der Verschlechterung des Erhaltungszustandes</b></p>	
<p>a) <u>Kann sich der Erhaltungszustand der lokalen Population verschlechtern?</u> <input type="checkbox"/> ja <input type="checkbox"/> nein</p>	
<p>b) <u>Kann sich der Erhaltungszustand der Populationen auf Landes-/Bundes-/ biogeographischer Ebene verschlechtern?</u> <input type="checkbox"/> ja <input type="checkbox"/> nein</p>	
<p>c) <u>Wenn Ja - Sind Maßnahmen zur Wahrung des günstigen Erhaltungszustandes der Populationen (FCS-Maßnahmen) möglich?</u> <input type="checkbox"/> ja <input type="checkbox"/> nein</p>	
<p>d) <u>Kann der Erhaltungszustand der Populationen auf Landes-/ Bundes-/ biogeographischem Niveau aufgrund von FCS-Maßnahmen erhalten werden?</u> <input type="checkbox"/> ja <input type="checkbox"/> nein</p>	
<p>e) <u>Falls Anhang IV-Art mit ungünstigem Erhaltungszustand betroffen: Kann die Wiederherstellung eines günstigen Erhaltungszustands ungehindert erfolgen?</u> <input type="checkbox"/> ja <input type="checkbox"/> nein</p>	
<p>Verschlechtert sich der Erhaltungszustand der Populationen? <input type="checkbox"/> ja <input type="checkbox"/> nein</p>	



Wenn JA – keine Ausnahme möglich!


## 8. Zusammenfassung

Folgende fachlich geeigneten und zumutbaren Maßnahmen sind in den Planunterlagen dargestellt und berücksichtigt worden:


- Vermeidungsmaßnahmen
- CEF-Maßnahmen zur Funktionssicherung im räumlichen Zusammenhang
- FCS-Maßnahmen zur Sicherung des derzeitigen Erhaltungszustandes der Population über den örtlichen Funktionsraum hinaus
- Gegebenenfalls erforderliches Monitoring und Risikomanagement für die oben dargestellten Maßnahmen werden in den Planunterlagen verbindlich festgelegt

Unter Berücksichtigung von Wirkungsprognose und vorgesehenen Maßnahmen

- tritt kein Verbotstatbestand des § 44 Abs. 1 Nr. 1- 4 ein, so dass keine Ausnahme gem. § 45 Abs. 7 BNatSchG, ggf. in Verbindung mit Art. 16 FFH-RL erforderlich ist
- liegen die Ausnahmeveraussetzungen gem. § 45 Abs. 7 BNatSchG vor ggf. in Verbindung mit Art. 16 Abs. 1 FFH-RL
- sind die Ausnahmeveraussetzungen des § 45 Abs. 7 BNatSchG in Verbindung mit Art. 16 Abs. 1 FFH-RL nicht erfüllt!



Allgemeine Angaben zur Art				
<b>1. Durch das Vorhaben betroffene Art</b>				
<b>Breitflügelfledermaus (<i>Eptesicus serotinus</i>)</b>				
<b>2. Schutzstatus und Gefährdungsstufe Rote Listen</b>				
<input checked="" type="checkbox"/>	FFH-RL- Anh. IV - Art	Gefährdung unbekannt	Ausmaßes	RL Deutschland
<input type="checkbox"/>	Europäische Vogelart	stark gefährdet		RL Hessen ggf. RL regional
<b>3. Erhaltungszustand</b>				
<b>Bewertung nach Ampel-Schema:</b>				
	unbekannt	günstig <b>GRÜN</b>	ungünstig- unzureichend <b>GELB</b>	ungünstig- schlecht <b>ROT</b>
<b>EU</b>	<input type="checkbox"/>	<input type="checkbox"/>	<input type="checkbox"/>	<input type="checkbox"/>
<b>Deutschland: kontinentale Region</b>	<input type="checkbox"/>	<input type="checkbox"/>	<input checked="" type="checkbox"/>	<input type="checkbox"/>
<b>Hessen</b>	<input type="checkbox"/>	<input type="checkbox"/>	<input checked="" type="checkbox"/>	<input type="checkbox"/>
(BfN 2019: Erhaltungszustand der Arten und Lebensraumtypen der FFH-Richtlinie. Nationaler Bericht 2019., HMUKLV: Leitfaden für die artenschutzrechtliche Prüfung in Hessen, 3. Fassung 2014, Anhänge 3 und 4)				
<b>4. Charakterisierung der betroffenen Art</b>				
<b>4.1 Lebensraumsprüche und Verhaltensweisen</b>				
<p><b>Habitat:</b> Mitteleuropäische und mediterrane Lebensräume, ist kaum auf Wald angewiesen. Als Jagdgebiete dienen ausgeräumte landwirtschaftliche Flächen ebenso wie strukturreiche Siedlungsränder, Parks, Streuobstwiesen, Viehweide, Waldränder, Gewässer aber das Innere von Dörfern, Städten, Großstädten. Wälder werden meist nur entlang der Wegränder und Schneisen befliegen. Höchste Dichte jagender Tiere kann über Viehweiden, Streuobstwiesen, Parks mit Einzelbäumen und Gewässern beobachtet werden. Wichtig scheint lockerer Bewuchs mit Bäumen zu sein. Kommen selten über 800 m Höhe vor.</p> <p>Typischer Gebäudebewohner. Sowohl Wochenstuben als auch Einzeltiere finden sich in Gebäuden hinter Spalten, Verschalungen, Dachrinnen oder Mauerritzen. Baumhöhlen werden eher von Einzeltieren besetzt.</p> <p><b>Nahrung:</b> Dung-, Juni- und Maikäfer sind Hauptbeute. Insektenschwärme. Nachtfalter, Schlupfwespen, Wanzen.</p> <p><b>Siedlungsdichte / Reviergröße / Flächenanspruch:</b> Weibchen jagen meist in einem Radius von 4,5 km um das Quartier – in Einzelfällen bis zu 12 km. 2 – 10 verschiedene Teilgebiete. Jagdgebiete betragen im Mittel 4,6 km<sup>2</sup>, im Extremfall bis zu 48 km<sup>2</sup>.</p> <p><b>Lebensweise</b></p> <p><b>Verhalten:</b> Wochenstuben bestehen aus ca. 10 – 60 adulten Tieren. In Einzelfällen bis zu 300 Tieren.</p> <p>Die Jagd erfolgt entlang von Vegetationskanten, beim Umkreisen von Einzelbäumen, im freien Luftraum oder Patrouille von Straßenlaternen.</p> <p><b>Fortpflanzung / Lebenszyklus:</b> Koloniaufbau ab Anfang Mai. Die Kolonien werden im August wieder verlassen. Paarung erfolgt im September und Oktober. Geburt meist Mitte Juni. Späte Geburten bis in den August möglich. Geschlechtsreife wird vermutlich mit 2 Jahren erreicht.</p> <p><b>Wanderungen:</b> Meist standorttreu und Entfernung zwischen Sommer- und Winterquartieren gering. Einzelne weite Überflüge von bis zu 330 km gehen vermutlich auf Fernansiedlung und Dispersion zurück.</p> <p><b>Gefährdungsursachen:</b></p> <ul style="list-style-type: none"> <li>• Gebäudesanierung</li> </ul>				



- Pestizideinsätze
- Verlust von beweidetem und extensiv genutzten Grünland und Streuobstwiesen → Verlust an Nahrungsquartieren

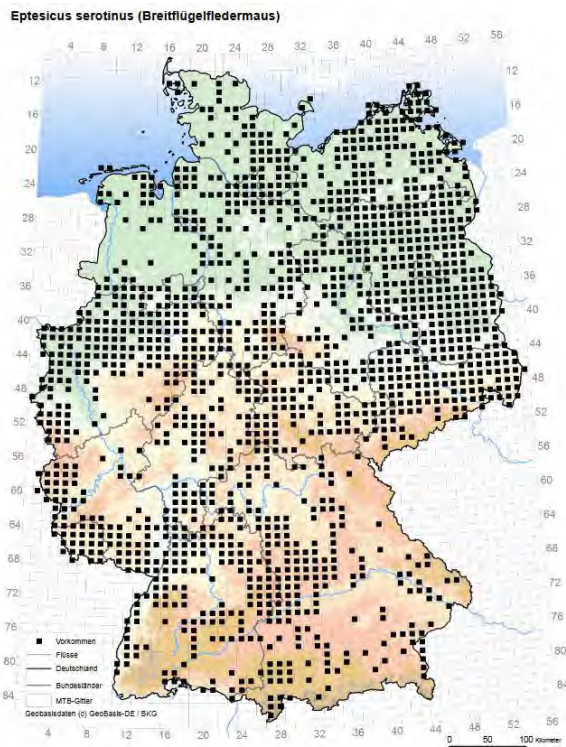
#### Schutzmöglichkeiten:

- Erhalt artenreicher Wiesen und Dauergrünland, extensiver Viehweiden, Streuobstwiesen und strukturreicher Siedlungsränder
- Verzicht auf Pestizideinsätze

#### 4.2 Verbreitung


**Global:** Ganz Europa bis nach Südengland, die südlichsten Bereiche Schwedens und Lettlands. Hinweise auf eine langsame Verbreitung Richtung Norden sind vorhanden. Weit verbreitet im Mittelmeerraum. Außerhalb Europas in der Türkei, über den Nahen Osten und den Kaukasus nach Zentral-Asien, China, Taiwan bis in die nördliche Indomalayische Region.

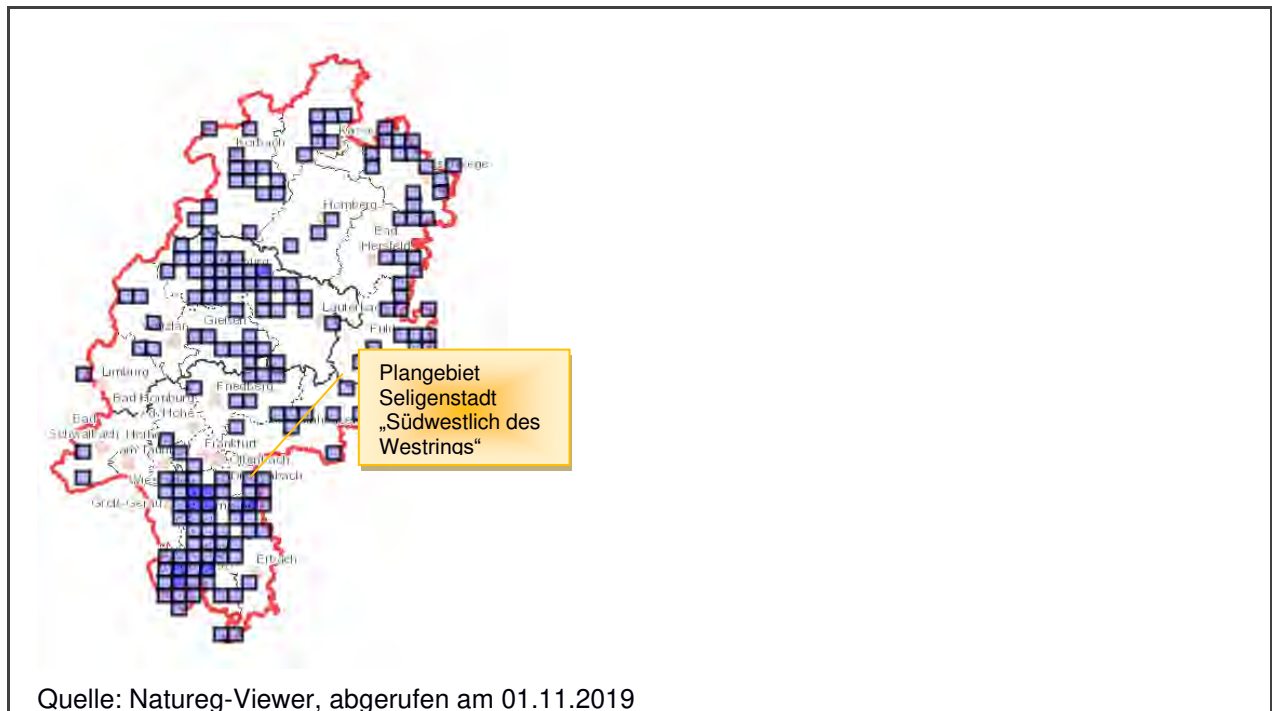
**Deutschland:** Die Breitflügelfledermaus hat deutliche Verbreitungszentren in Ostdeutschland, dem Münsterland, südlich des Hunsrück und entlang der Fränkischen Alb.



Quelle: BfN/BMUB (2013). Nationaler Bericht Deutschlands nach Art. 17 FFH-Richtlinie, 2013. Stand Dezember 2013.

**Hessen:** In Hessen sind die Vorkommen der Breitflügelfledermaus als eher versprengt zu bezeichnen, wobei der Süden und die Kreise Marburg-Biedenkopf und Vogelsbergkreis die meisten Vorkommen verzeichnet haben.





**Vorhabenbezogene Angaben****5. Vorkommen der Art im Untersuchungsraum**

nachgewiesen  sehr wahrscheinlich anzunehmen

**6. Prognose und Bewertung der Tatbestände nach § 44 BNatSchG****6.1 Entnahme, Beschädigung, Zerstörung von Fortpflanzungs- oder Ruhestätten (§ 44 Abs. 1 Nr. 3 BNatSchG)**

**a) Können Fortpflanzungs- oder Ruhestätten aus der Natur entnommen, beschädigt oder zerstört werden?**  ja  nein  
(Vermeidungsmaßnahmen zunächst unberücksichtigt)

Durch die Entfernung von Habitatbäumen oder Gartenhütten können Fortpflanzungs- oder Ruhestätten aus der Natur entnommen bzw. zerstört werden.

**b) Sind Vermeidungsmaßnahmen möglich?**  ja  nein

V1 – Ökologische Baubegleitung (ÖBB)

V2 – Rodungszeitenbeschränkung

V3 – Gehölzschutz

V4 – Zeitliche Beschränkung der Gebäudeabrissarbeiten

V5 – Kontrolle von Gartenhütten

V6 – Kontrolle von Höhlenbäumen

V7 – Flächen- und Biotoperhalt


V14 - Ausgleich von Höhlenbäumen und Brutstandorten von Höhlenbrütern mit Nistkästen

**c) Wird die ökologische Funktion im räumlichen Zusammenhang ohne vorgezogene Ausgleichs-Maßnahmen (CEF) gewahrt (§ 44 Abs. 5 Satz 2 BNatSchG)?**  ja  nein  
(Vermeidungsmaßnahmen berücksichtigt)

Gehölze innerhalb des Geltungsbereiches (z. B. Quartierspark oder Obstbaugarten) als auch solche in der Fläche CEF 2 können für die Anbringung von Nistkästen herangezogen werden.

**d) Wenn Nein - kann die ökologische Funktion durch vorgezogene Ausgleichs-Maßnahmen (CEF) gewährleistet werden?**  ja  nein

**Der Verbotstatbestand „Entnahme, Beschädigung, Zerstörung von Fortpflanzungs- oder Ruhestätten“ tritt ein.**  ja  nein





**6.2 Fang, Verletzung, Tötung wild lebender Tiere  
(§ 44 Abs.1 Nr.1 BNatSchG)****a) Können Tiere gefangen, verletzt od. getötet werden?  
(Vermeidungsmaßnahmen zunächst unberücksichtigt)** ja  nein

Während der Rodungs- und Abrissmaßnahmen ist es möglich, dass Tiere getötet werden, die sich während der Maßnahme in den Quartieren aufhalten. Auch durch fledermausunverträgliche Straßenbeleuchtung kann es vermehrt zu Todesopfern kommen, wenn Fledermäuse während der Jagd an Laternen gefährdet oder durch den Verkehr getötet werden.

**b) Sind Vermeidungs-Maßnahmen möglich?** ja  nein

V1 – Ökologische Baubegleitung (ÖBB)

V2 – Rodungszeitenbeschränkung

V3 – Gehölzschutz


V4 – Zeitliche Beschränkung der Gebäudeabrissarbeiten

V5 – Kontrolle von Gartenhütten

V6 – Kontrolle von Höhlenbäumen

V7 – Flächen- und Biotoperhalt

V15 – Umweltverträgliche Straßenbeleuchtung

**c) Verbleibt unter Berücksichtigung der Vermeidungsmaßnahmen ein signifikant erhöhtes Verletzungs- oder Tötungsrisiko?** ja  nein**(Wenn JA - Verbotsauslösung!)****Der Verbotstatbestand „Fangen, Töten, Verletzen“ tritt ein.** ja  nein

**6.3 Störungstatbestand (§ 44 Abs. 1 Nr. 2 BNatSchG)**

**a) Können wild lebende Tiere während der Fortpflanzungs-, Aufzucht-, Mauser-, Überwinterungs- und Wanderungszeiten erheblich gestört werden?**

ja  nein

Ja, es sind Störungen während phänologisch wichtiger Phasen durch Rodungs- und Abrissmaßnahmen zu erwarten.

**b) Sind Vermeidungs-Maßnahmen möglich?**

ja  nein

V1 – Ökologische Baubegleitung (ÖBB)

V2 – Rodungszeitenbeschränkung

V3 – Gehölzschutz

V4 – Zeitliche Beschränkung der Gebäudeabrissarbeiten

V5 – Kontrolle von Gartenhütten

V6 – Kontrolle von Höhlenbäumen

V7 – Flächen- und Biotoperhalt

**c) Wird eine erhebliche Störung durch o.g. Maßnahmen vollständig vermieden?**

ja  nein

**Der Verbotstatbestand „erhebliche Störung“ tritt ein.**

ja  nein

**Ausnahmegenehmigung nach § 45 Abs. 7 BNatSchG erforderlich?**

**Tritt einer der Verbotstatbestände des § 44 Abs. 1 Nr. 1- 4 BNatSchG ein?**

ja  nein


(Unter Berücksichtigung der Wirkungsprognose und der vorgesehenen Maßnahmen)

**Wenn NEIN – Prüfung abgeschlossen!**

→ weiter unter Pkt. 8 „Zusammenfassung“

**Wenn JA – Ausnahme gem. § 45 Abs.7 BNatSchG, ggf. i. V. mit Art. 16 FFH- RL erforderlich!**

→ weiter unter Pkt. 7 „Prüfung der Ausnahmeveraussetzungen“



**7. Prüfung der Ausnahmevoraussetzungen  
§ 45 Abs. 7 BNatSchG, ggf. i. V. mit Art. 16 Abs. 1 FFH-RL****7.1 Ausnahmegründe**

Liegt ein Ausnahmegrund nach § 45 Abs. 7  
S. 1 Nr.1- 5 BNatSchG vor?

ja  nein

*Ggf. Hinweis auf entsprechendes Kapitel in den Planunterlagen mit näheren Darstellungen.*

**Wenn NEIN – keine Ausnahme möglich!**

**7.2 Prüfung von Alternativen**

Gibt es eine zumutbare Alternative?

ja  nein

**Wenn JA – keine Ausnahme möglich!**

**7.3 Prüfung der Verschlechterung des Erhaltungszustandes**

a) Kann sich der Erhaltungszustand der lokalen  
Population verschlechtern?

ja  nein

b) Kann sich der Erhaltungszustand der Populationen auf  
Landes-/Bundes-/ biogeographischer Ebene  
verschlechtern?

ja  nein

c) Wenn Ja - Sind Maßnahmen zur Wahrung des günstigen  
Erhaltungszustandes der Populationen (FCS-Maßnahmen)  
möglich?

ja  nein

d) Kann der Erhaltungszustand der Populationen auf  
Landes-/ Bundes-/ biogeographischem Niveau auf-  
grund von FCS-Maßnahmen erhalten werden?

ja  nein


e) Falls Anhang IV-Art mit ungünstigem Erhaltungszu-  
stand betroffen: Kann die Wiederherstellung eines  
günstigen Erhaltungszustands ungehindert erfolgen?

ja  nein

**Verschlechtert sich der Erhaltungszustand  
der Populationen?**

ja  nein

**Wenn JA – keine Ausnahme möglich!**




**8. Zusammenfassung**

**Folgende fachlich geeigneten und zumutbaren Maßnahmen sind in den Planunterlagen dargestellt und berücksichtigt worden:**

- Vermeidungsmaßnahmen**
- CEF-Maßnahmen zur Funktionssicherung im räumlichen Zusammenhang**
- FCS-Maßnahmen zur Sicherung des derzeitigen Erhaltungszustandes der Population über den örtlichen Funktionsraum hinaus**
- Gegebenenfalls erforderliches Monitoring und Risikomanagement für die oben dargestellten Maßnahmen werden in den Planunterlagen verbindlich festgelegt (Ökologische Baubegleitung)**

**Unter Berücksichtigung von Wirkungsprognose und vorgesehenen Maßnahmen**

- tritt kein Verbotstatbestand des § 44 Abs. 1 Nr. 1- 4 ein, so dass keine Ausnahme gem. § 45 Abs. 7 BNatSchG, ggf. in Verbindung mit Art. 16 FFH-RL erforderlich ist**
- liegen die Ausnahmeveraussetzungen gem. § 45 Abs. 7 BNatSchG vor ggf. in Verbindung mit Art. 16 Abs. 1 FFH-RL**
- sind die Ausnahmeveraussetzungen des § 45 Abs. 7 BNatSchG in Verbindung mit Art. 16 Abs. 1 FFH-RL nicht erfüllt!**



Allgemeine Angaben zur Art				
<b>1. Durch das Vorhaben betroffene Art</b>				
Graues Langohr ( <i>Plecotus austriacus</i> )				
<b>2. Schutzstatus und Gefährdungsstufe Rote Listen</b>				
<input checked="" type="checkbox"/>	FFH-RL- Anh. IV - Art	stark gefährdet	RL Deutschland	
<input type="checkbox"/>	Europäische Vogelart	stark gefährdet	RL Hessen ggf. RL regional	
<b>3. Erhaltungszustand</b>				
<b>Bewertung nach Ampel-Schema:</b>				
	unbekannt	günstig <b>GRÜN</b>	ungünstig- unzureichend <b>GELB</b>	ungünstig- schlecht <b>ROT</b>
<b>EU</b>	<input type="checkbox"/>	<input type="checkbox"/>	<input type="checkbox"/>	<input type="checkbox"/>
<b>Deutschland: kontinentale Region</b>	<input type="checkbox"/>	<input type="checkbox"/>	<input type="checkbox"/>	<input checked="" type="checkbox"/>
<b>Hessen</b>	<input type="checkbox"/>	<input type="checkbox"/>	<input checked="" type="checkbox"/>	<input type="checkbox"/>
<small>(BfN 2019: Erhaltungszustand der Arten und Lebensraumtypen der FFH-Richtlinie. Nationaler Bericht 2019., HMUKLV: Leitfaden für die artenschutzrechtliche Prüfung in Hessen, 3. Fassung 2014, Anhänge 3 und 4)</small>				
<b>4. Charakterisierung der betroffenen Art</b>				
<b>4.1 Lebensraumsprüche und Verhaltensweisen</b>				
<p><b>Habitat:</b> In Mitteleuropa typische Dorffledermaus, ansonsten eine Art der mediterranen mosaikartig bewirtschafteten Kulturlandschaft. Jagdgebiete befinden sich in Mitteleuropa in warmen Tallagen und menschlichen Siedlungen, Gärten und extensiv bewirtschaftetem Agrarland.</p> <p>Sommer-/Wochenstubenquartiere liegen im nördlichen Verbreitungsgebiet in Gebäuden, oft in Dachstühlen. Im Mittelmeerraum dagegen oft in Felsspalten. Sie sind nur selten in Vogel- oder Fledermauskästen anzutreffen. Den Winter verbringen sie in Höhlen, Kellern und Felsspalten, oft nahe am Eingang, da sie sehr kältehart sind.</p> <p><b>Nahrung:</b> Nachtfalter, meistens Eulenfalter; Blatthornkäfer, Kohlschnaken und andere Zweiflügler</p> <p><b>Siedlungsdichte / Reviergröße / Flächenanspruch:</b> Die Wochenstuben umfassen meist 10 bis 30 Tiere, selten werden in Gebäuden Wochenstuben von bis zu 100 Weibchen besiedelt.</p> <p>Kleinräumige Raumnutzung bis zu 75 ha. Jagdgebiete sind allerdings in bis zu 5,5 km vom Quartier entfernt nachweisbar.</p> <p><b>Lebensweise</b></p> <p><b>Verhalten:</b> Die Hangplätze in den Wochenstuben werden je nach Hitze in verstreuten Kleingruppen eingenommen. Im Quartier sind sie sehr störanfällig.</p> <p>Jagt fliegende Insekten häufiger als das Braune Langohr, kann aber auch Beute von Blättern absammeln. Insekten werden im langsamen Flug dicht an der Vegetation von knapp über dem Boden bis in Höhen über 10 m.</p> <p><b>Fortpflanzung / Lebenszyklus:</b> Mitte bis Ende Juni werden die meisten Jungtiere geboren. Paarungen erfolgen meistens bereits im Juli.</p> <p><b>Wanderungen:</b> Graue Langohren sind ortstreu und legen zwischen Sommer- und Winterlebensraum Distanzen bis zu 60 km zurück. (DIETZ et al. 2007)</p> <p><b>Gefährdungsursachen:</b></p> <ul style="list-style-type: none"> <li>• Zerstörung von Quartieren durch Sanierung der Gebäude</li> <li>• Pestizideinsatz im Gartenbau und der Landwirtschaft</li> </ul>				



**Schutzmöglichkeiten:**

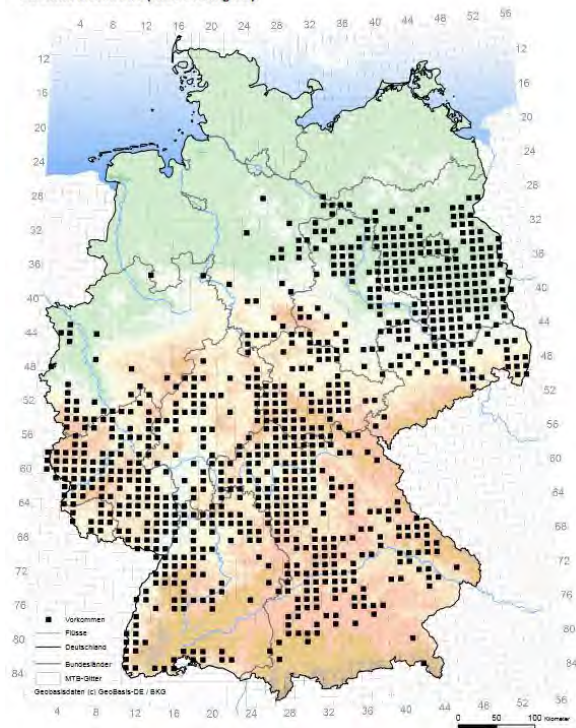
- Schutz der Koloniestandorte, insbesondere Massenwinterquartiere in Höhlen vor Störungen
- Einsatz fledermausfreundlicher Holzschutzmittel
- Erhalt von Einflugmöglichkeiten an Gebäuden
- Verzicht auf Pestizide
- Erhalt von Obstbaumgürteln und extensiv genutztem Grünland (z.B. artenreiche Mähwiesen)

**4.2 Verbreitung**

**Global:** Kommt im ganzen Mittelmeerraum, auf den Balearen, Sardinien, Korsika und Sizilien vor. Keine Nachweise in Nordafrika, auf Malta, Kreta, Zypern und im Nahen Osten. Im Norden bis nach Südengland aber nicht bis an die Ostseeküste. Derzeit unklare östliche Verbreitungsgrenze in der Ukraine und der Türkei.


**Deutschland:** Das Graue Langohr kommt in Deutschland ausgenommen der Alpenregion und der Norddeutschen Tieflandes und dessen Küstenregionen vor.

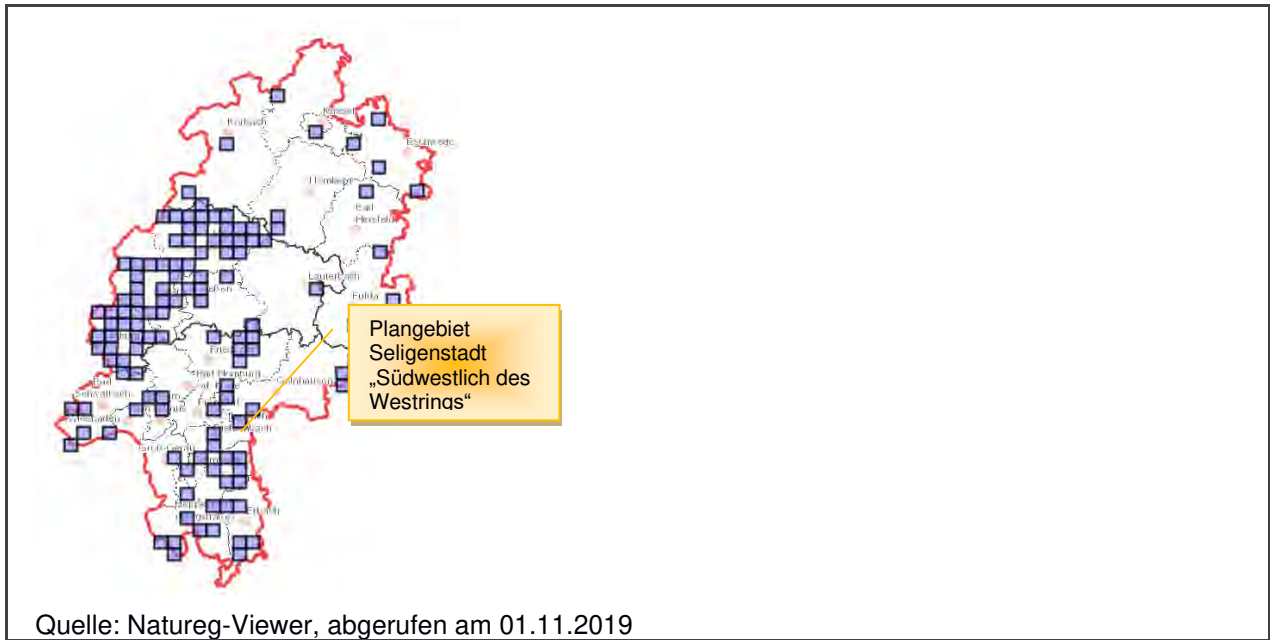
Plecotus austriacus (Graues Langohr)



Quelle: BfN/BMUB (2013). Nationaler Bericht Deutschlands nach Art. 17 FFH-Richtlinie, 2013. Stand Dezember 2013.

**Hessen:** Vor allem in Westhessen sind Nachweise verzeichnet.





**Vorhabenbezogene Angaben****5. Vorkommen der Art im Untersuchungsraum**

nachgewiesen  sehr wahrscheinlich anzunehmen

Die Gattung wurde nachgewiesen. Die Art selbst kann aufgrund der Ruflautstärke vermutet werden.

**6. Prognose und Bewertung der Tatbestände nach § 44 BNatSchG****6.1 Entnahme, Beschädigung, Zerstörung von Fortpflanzungs- oder Ruhestätten (§ 44 Abs. 1 Nr. 3 BNatSchG)**

**a) Können Fortpflanzungs- oder Ruhestätten aus der Natur entnommen, beschädigt oder zerstört werden? (Vermeidungsmaßnahmen zunächst unberücksichtigt)**  ja  nein

Durch die Entfernung von Habitatbäumen oder Gartenhütten können Fortpflanzungs- oder Ruhestätten aus der Natur entnommen bzw. zerstört werden.

**b) Sind Vermeidungsmaßnahmen möglich?**  ja  nein

V1 – Ökologische Baubegleitung (ÖBB)

V2 – Rodungszeitenbeschränkung

V3 – Gehölzschutz

V4 – Zeitliche Beschränkung der Gebäudeabrissarbeiten

V5 – Kontrolle von Gartenhütten

V6 – Kontrolle von Höhlenbäumen

V7 – Flächen- und Biotoperhalt

V14 - Ausgleich von Höhlenbäumen und Brutstandorten von Höhlenbrütern mit Nistkästen

**c) Wird die ökologische Funktion im räumlichen Zusammenhang ohne vorgezogene Ausgleichs-Maßnahmen (CEF) gewahrt (§ 44 Abs. 5 Satz 2 BNatSchG)? (Vermeidungsmaßnahmen berücksichtigt)**  ja  nein

Gehölze innerhalb des Geltungsbereiches (z. B. Quartierspark oder Obstbaugarten) als auch solche in den Flächen CEF 2 und CEF 3 können für die Anbringung von Nistkästen herangezogen werden.


**d) Wenn Nein - kann die ökologische Funktion durch vorgezogene Ausgleichs-Maßnahmen (CEF) gewährleistet werden?**  ja  nein

**Der Verbotstatbestand „Entnahme, Beschädigung, Zerstörung von Fortpflanzungs- oder Ruhestätten“ tritt ein.**  ja  nein

**6.2 Fang, Verletzung, Tötung wild lebender Tiere (§ 44 Abs.1 Nr.1 BNatSchG)**

**a) Können Tiere gefangen, verletzt od. getötet werden? (Vermeidungsmaßnahmen zunächst unberücksichtigt)**  ja  nein

Während der Rodungs- und Abrissmaßnahmen ist es möglich, dass Tiere getötet werden, die sich während der Maßnahme in den Quartieren aufhalten. Auch durch fledermausunverträgliche Straßenbeleuchtung kann es vermehrt zu Todesopfern kommen, wenn Fledermäuse während der Jagd an Laternen gefährdet oder durch den Verkehr getötet werden.





**b) Sind Vermeidungs-Maßnahmen möglich?** ja  nein

V1 – Ökologische Baubegleitung (ÖBB)

V2 – Rodungszeitenbeschränkung

V3 – Gehölzschutz

V4 – Zeitliche Beschränkung der Gebäudeabrissarbeiten

V5 – Kontrolle von Gartenhütten

V6 – Kontrolle von Höhlenbäumen

V7 – Flächen- und Biotoperhalt

V15 – Umweltverträgliche Straßenbeleuchtung

**c) Verbleibt unter Berücksichtigung der Vermeidungsmaßnahmen ein signifikant erhöhtes Verletzungs- oder Tötungsrisiko?  
(Wenn JA - Verbotsauslösung!)** ja  nein**Der Verbotstatbestand „Fangen, Töten, Verletzen“ tritt ein.** ja  nein**6.3 Störungstatbestand (§ 44 Abs. 1 Nr. 2 BNatSchG)****a) Können wild lebende Tiere während der Fortpflanzungs-, Aufzucht-, Mauser-, Überwinterungs- und Wanderungszeiten erheblich gestört werden?** ja  nein

Ja, es sind Störungen während phänologisch wichtiger Phasen durch Rodungs- und Abrissmaßnahmen zu erwarten.

**b) Sind Vermeidungs-Maßnahmen möglich?** ja  nein

V1 – Ökologische Baubegleitung (ÖBB)

V2 – Rodungszeitenbeschränkung


V3 – Gehölzschutz

V4 – Zeitliche Beschränkung der Gebäudeabrissarbeiten


V5 – Kontrolle von Gartenhütten

V6 – Kontrolle von Höhlenbäumen

V7 – Flächen- und Biotoperhalt

**c) Wird eine erhebliche Störung durch o.g. Maßnahmen vollständig vermieden?** ja  nein**Der Verbotstatbestand „erhebliche Störung“ tritt ein.** ja  nein**Ausnahmegenehmigung nach § 45 Abs. 7 BNatSchG erforderlich?****Tritt einer der Verbotstatbestände des § 44 Abs. 1 Nr. 1- 4 BNatSchG ein?**  
(Unter Berücksichtigung der Wirkungsprognose und der vorgesehenen Maßnahmen) ja  nein

<b>Wenn NEIN – Prüfung abgeschlossen!</b> → <u>weiter unter Pkt. 8 „Zusammenfassung“</u>
<b>Wenn JA – Ausnahme gem. § 45 Abs.7 BNatSchG, ggf. i. V. mit Art. 16 FFH- RL erforderlich!</b> → weiter unter Pkt. 7 „Prüfung der Ausnahmevoraussetzungen“
<b>7. Prüfung der Ausnahmevoraussetzungen § 45 Abs. 7 BNatSchG, ggf. i. V. mit Art. 16 Abs. 1 FFH-RL</b>
<b>7.1 Ausnahmegründe</b>
<b><u>Liegt ein Ausnahmegrund nach § 45 Abs. 7 S. 1 Nr.1- 5 BNatSchG vor?</u></b> <input type="checkbox"/> ja <input type="checkbox"/> nein <i>Ggf. Hinweis auf entsprechendes Kapitel in den Planunterlagen mit näheren Darstellungen.</i>
<b>Wenn NEIN – keine Ausnahme möglich!</b>
<b>7.2 Prüfung von Alternativen</b>
<b><u>Gibt es eine zumutbare Alternative?</u></b> <input type="checkbox"/> ja <input type="checkbox"/> nein <b>Wenn JA – keine Ausnahme möglich!</b>
<b>7.3 Prüfung der Verschlechterung des Erhaltungszustandes</b>
<b>a) <u>Kann sich der Erhaltungszustand der lokalen Population verschlechtern?</u></b> <input type="checkbox"/> ja <input type="checkbox"/> nein
<b>b) <u>Kann sich der Erhaltungszustand der Populationen auf Landes-/Bundes-/ biogeographischer Ebene verschlechtern?</u></b> <input type="checkbox"/> ja <input type="checkbox"/> nein
<b>c) <u>Wenn Ja - Sind Maßnahmen zur Wahrung des günstigen Erhaltungszustandes der Populationen (FCS-Maßnahmen) möglich?</u></b> <input type="checkbox"/> ja <input type="checkbox"/> nein
<b>d) <u>Kann der Erhaltungszustand der Populationen auf Landes-/ Bundes-/ biogeographischem Niveau auf- grund von FCS-Maßnahmen erhalten werden?</u></b> <input type="checkbox"/> ja <input type="checkbox"/> nein
<b>e) <u>Falls Anhang IV-Art mit ungünstigem Erhaltungszu- stand betroffen: Kann die Wiederherstellung eines günstigen Erhaltungszustands ungehindert erfolgen?</u></b> <input type="checkbox"/> ja <input type="checkbox"/> nein
<b>Verschlechtert sich der Erhaltungszustand der Populationen?</b> <input type="checkbox"/> ja <input type="checkbox"/> nein <b>Wenn JA – keine Ausnahme möglich!</b>




## 8. Zusammenfassung

Folgende fachlich geeigneten und zumutbaren Maßnahmen sind in den Planunterlagen dargestellt und berücksichtigt worden:


- Vermeidungsmaßnahmen
- CEF-Maßnahmen zur Funktionssicherung im räumlichen Zusammenhang
- FCS-Maßnahmen zur Sicherung des derzeitigen Erhaltungszustandes der Population über den örtlichen Funktionsraum hinaus
- Gegebenenfalls erforderliches Monitoring und Risikomanagement für die oben dargestellten Maßnahmen werden in den Planunterlagen verbindlich festgelegt (Ökologische Baubegleitung)

Unter Berücksichtigung von Wirkungsprognose und vorgesehenen Maßnahmen

- tritt kein Verbotstatbestand des § 44 Abs. 1 Nr. 1- 4 ein, so dass keine Ausnahme gem. § 45 Abs. 7 BNatSchG, ggf. in Verbindung mit Art. 16 FFH-RL erforderlich ist
- liegen die Ausnahmeveraussetzungen gem. § 45 Abs. 7 BNatSchG vor ggf. in Verbindung mit Art. 16 Abs. 1 FFH-RL
- sind die Ausnahmeveraussetzungen des § 45 Abs. 7 BNatSchG in Verbindung mit Art. 16 Abs. 1 FFH-RL nicht erfüllt!



Allgemeine Angaben zur Art				
<b>1. Durch das Vorhaben betroffene Art</b>				
Großer Abendsegler ( <i>Nyctalus noctula</i> )				
<b>2. Schutzstatus und Gefährdungsstufe Rote Listen</b>				
<input checked="" type="checkbox"/>	FFH-RL- Anh. IV - Art		Vorwarnliste	RL Deutschland
<input type="checkbox"/>	Europäische Vogelart		Gefährdet	RL Hessen ggf. RL regional
<b>3. Erhaltungszustand</b>				
<b>Bewertung nach Ampel-Schema:</b>				
	unbekannt	günstig <b>GRÜN</b>	ungünstig- unzureichend <b>GELB</b>	ungünstig- schlecht <b>ROT</b>
<b>EU</b>	<input type="checkbox"/>	<input type="checkbox"/>	<input type="checkbox"/>	<input type="checkbox"/>
<b>Deutschland: kontinentale Region</b>	<input type="checkbox"/>	<input type="checkbox"/>	<input checked="" type="checkbox"/>	<input type="checkbox"/>
<b>Hessen</b>	<input type="checkbox"/>	<input type="checkbox"/>	<input checked="" type="checkbox"/>	<input type="checkbox"/>
(BfN 2019: Erhaltungszustand der Arten und Lebensraumtypen der FFH-Richtlinie. Nationaler Bericht 2019., HMUKLV: Leitfaden für die artenschutzrechtliche Prüfung in Hessen, 3. Fassung 2014, Anhänge 3 und 4)				
<b>4. Charakterisierung der betroffenen Art</b>				
<b>4.1 Lebensraumsprüche und Verhaltensweisen</b>				
<p><b>Habitat:</b> Der Große Abendsegler ist eine typische Waldfledermaus, der Baumhöhlen, bevorzugt alte Spechthöhlen, als Quartier nutzt. Ein Schwerpunkt liegt auf Buchenwäldern und deren Übergänge in mediterrane Eichenwälder; Auewälder und andere naturnahe Laubwälder werden besiedelt. Inzwischen sind die Tiere in Bezug auf ihre Habitatwahl flexibler geworden und ein breiteres Spektrum an Habitaten bis hin zu Städten besiedelt, sofern dort ausreichender Baumbestand und eine hohe Dichte an hoch fliegenden Insekten vorhanden ist. Als <b>Sommerquartiere</b> werden Spechthöhlen und andere Baumhöhlen, meist in Höhen von 4 – 12 m genutzt. Besonders häufig werden Buchen aufgesucht, weniger stark besiedelt sind dagegen Nadelgehölze. Auch Fledermauskästen werden angenommen. Die Tiere siedeln bevorzugt am Waldrand oder entlang von Wegen. Gelegentlich, besonders im südlichen Verbreitungsgebiet, finden sich auch an Gebäuden Wochenstuben. <b>Winterquartiere</b> finden sich in dickwandigen Baumhöhlen, in Spalten an Gebäuden, Brücken, Fels- oder Deckenspalten in Höhlen. <b>Jagdgebiete</b> sind fast alle Biotoptypen, wobei ein Schwerpunkt auf Gewässer und Auegebiete liegt. (DIETZ et al 2007)</p> <p><b>Nahrung:</b> Kleine bis mittelgroße Fluginsekten stellen die Hauptbeute dar. Die Nahrung besteht vor allem aus Zweiflüglern, Wanzen, Köcherfliegen, Käfern und Schmetterlingen. Bei Massenauftritten werden gerne auch Mai- oder Mistkäfer gejagt. (DIETZ et al 2007).</p> <p><b>Siedlungsdichte / Reviergröße / Flächenanspruch:</b> Die Wochenstuben umfassen meist 20 bis 60 Tiere, Männchenkolonien sind meist kleiner (ca. 20 Tiere). Die Baumquartiere werden häufig gewechselt. Sie liegen verteilt auf einer Fläche von bis zu 200 ha. Quartierwechsel wurden bis zu einer Entfernung von 12 km festgestellt. Jagdflüge führen in der Regel in 2,5 km bis 6 km entfernte Gebiete, regelmäßig sind auch Entfernungen bis zu 10 km möglich, im Maximum konnten auch schon Entfernungen bis zu 26 km nachgewiesen werden. (DIETZ et al. 2007, DIETZ &amp; SIMON 2006)</p> <p><b>Lebensweise</b></p> <p><b>Verhalten:</b> Abendsegler jagen in sehr schnellem (bis über 50 km/h), gradlinigem Flug oft in Höhen von 10 – 50 m, aber auch in mehreren 100 m Höhe. Über Gewässern, Wiesen und Straßenlaternen kann aber auch in wenigen Metern Höhe gejagt werden, meist jedoch mit einem Abstand von mehreren Metern zu dichter Vegetation. Bei ihren Jagdflügen können Abendsegler somit den gesamten Luftraum nutzen. Typisch ist jedoch eine Jagd am Waldrand oder über Gewässern in etwa 10 bis 40 m Höhe (BRINKMANN 2004). Das Ergreifen der Beute erfolgt nicht selten in rasantem Sturzflug. Die Tiere verlassen ihre Quartiere häufig schon in der frühen Dämmerung, im Herbst erfolgt die Jagd nicht selten auch am Tage, meist am späten Nachmittag (DIETZ et al. 2007; DIETZ &amp; SIMON 2006). Der Große</p>				



Abendsegler ist bei allen Windgeschwindigkeiten aktiv, die größte Aktivität aber bis ca. 3m/s.

**Fortpflanzung / Lebenszyklus:** Die weiblichen Tiere bekommen bereits im Jahr nach der Geburt erstmals Junge, Männchen sind vermutlich erst nach einem Jahr reproduktionsfähig. Die Geburt von in der Regel 1 – 2 Jungen erfolgt ab Mitte Juni. Die Jungtiere verlassen bereits nach vier Wochen das Quartier. Ab Anfang August etablieren Männchen Paarungsquartiere und locken 4 – 5, manchmal auch bis zu 20 Weibchen an. (DIETZ et al. 2007)

**Wanderungen:** Abendsegler sind Fernzieher, die ab Anfang September bis in den Spätherbst hinein nach Südwest ziehen. Die Rückkehr erfolgt von Mitte März bis Mitte April. Es werden Distanzen von meist weniger als 1.000 km, aber auch bis zu 1.500 km zurückgelegt (DIETZ et al. 2007). Der Zug erfolgt in Höhen von 80 – 100 m in geradlinigem, nicht strukturgebundenem Flug.

#### Gefährdungsursachen:

- Gebäudesanierung
- Bewusste Zerstörungsmaßnahmen
- Verwendung von Holzschutzmitteln
- Straßenverkehr
- Windräder

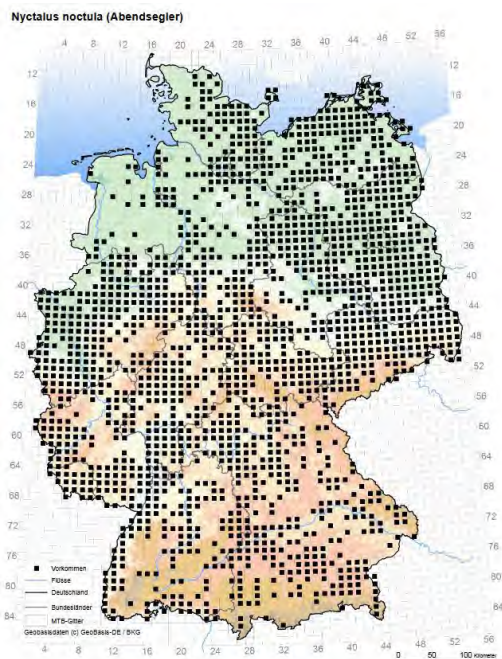
#### Schutzmöglichkeiten:

- Erhalt von Zugrouten und Freihalten von Gefahrenquellen (Windräder)
- Naturnahe Waldwirtschaft
- Erhalt Altholzbestände, insbesondere natürliche Auwälder
- Verzicht auf Einsatz von Insektiziden
- Schutz von Massenquartieren bei Sanierung

## 4.2 Verbreitung

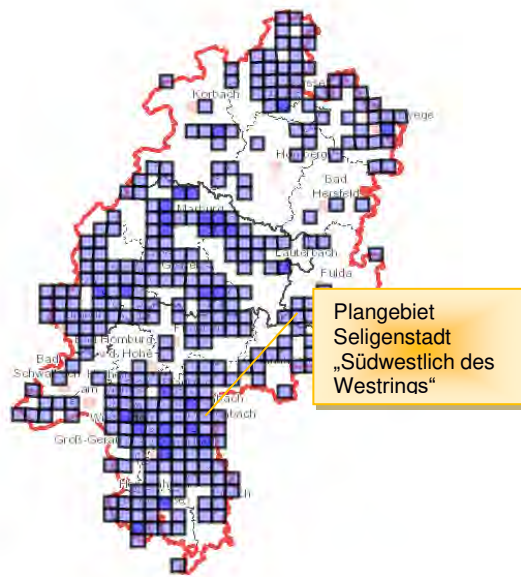
**Global:** Der Große Abendsegler besiedelt große Teile Europas sowie Nordafrika, Kleinasien und den Nahen Osten. Ostwärts kommt er bis Zentralrussland und über dem Ural bis Sibirien, China, Japan, Nepal, Indien Taiwan und Malaysia vor. Auf der iberischen Halbinsel vor allem im Norden. Im Norden Europas wenige Nachweise aus Irland und dem südlichen Schottland (DIETZ 2007).

**Deutschland:** In Deutschland kommt der Große Abendsegler flächendeckend vor. Jährliche Wanderungen führen zu jahreszeitlichen Populationsverschiebungen. Der Schwerpunkt für Wochenstuben befindet sich in Nordostdeutschland.



Quelle: BfN/BMUB (2013). Nationaler Bericht Deutschlands nach Art. 17 FFH-Richtlinie, 2013. Stand Dezember 2013.


**Hessen:** Der Große Abendsegler ist in Hessen vorrangig im Süden und in Mittelhessen verbreitet.



Quelle: Natureg-Viewer, abgerufen am 31.10.2019



Vorhabenbezogene Angaben	
<b>5. Vorkommen der Art im Untersuchungsraum</b>	
<input checked="" type="checkbox"/> nachgewiesen	<input type="checkbox"/> sehr wahrscheinlich anzunehmen
<b>6. Prognose und Bewertung der Tatbestände nach § 44 BNatSchG</b>	
<b>6.1 Entnahme, Beschädigung, Zerstörung von Fortpflanzungs- oder Ruhestätten (§ 44 Abs. 1 Nr. 3 BNatSchG)</b>	
<b>a) <u>Können Fortpflanzungs- oder Ruhestätten aus der Natur entnommen, beschädigt oder zerstört werden?</u></b> (Vermeidungsmaßnahmen zunächst unberücksichtigt)	<input checked="" type="checkbox"/> ja <input type="checkbox"/> nein
Durch die Entfernung von Habitatbäumen können Fortpflanzungs- oder Ruhestätten aus der Natur entnommen bzw. zerstört werden.	
<b>b) <u>Sind Vermeidungsmaßnahmen möglich?</u></b>	<input checked="" type="checkbox"/> ja <input type="checkbox"/> nein
V1 – Ökologische Baubegleitung (ÖBB)	
V2 – Rodungszeitenbeschränkung	
V3 - Gehölzschutz	
V6 – Kontrolle von Höhlenbäumen	
V7 – Flächen- und Biotoperhalt	
V14 - Ausgleich von Höhlenbäumen und Brutstandorten von Höhlenbrütern mit Nistkästen	
<b>c) <u>Wird die ökologische Funktion im räumlichen Zusammenhang ohne vorgezogene Ausgleichsmaßnahmen (CEF) gewahrt (§ 44 Abs. 5 Satz 2 BNatSchG)?</u></b> (Vermeidungsmaßnahmen berücksichtigt)	<input checked="" type="checkbox"/> ja <input type="checkbox"/> nein
Gehölze innerhalb des Geltungsbereiches (z. B. Quartierspark oder Obstbaugarten) als auch solche in den Flächen CEF 2 und CEF 3 können für die Anbringung von Nistkästen herangezogen werden.	
<b>d) Wenn Nein - <u>kann die ökologische Funktion durch vorgezogene Ausgleichs-Maßnahmen (CEF) gewährleistet werden?</u></b>	<input type="checkbox"/> ja <input type="checkbox"/> nein
<b>Der Verbotstatbestand „Entnahme, Beschädigung, Zerstörung von Fortpflanzungs- oder Ruhestätten“ tritt ein.</b>	<input type="checkbox"/> ja <input checked="" type="checkbox"/> nein
<b>6.2 Fang, Verletzung, Tötung wild lebender Tiere (§ 44 Abs.1 Nr.1 BNatSchG)</b>	
<b>a) <u>Können Tiere gefangen, verletzt od. getötet werden?</u></b> (Vermeidungsmaßnahmen zunächst unberücksichtigt)	<input checked="" type="checkbox"/> ja <input type="checkbox"/> nein
Während der Rodungsmaßnahmen ist es möglich, dass Tiere getötet werden, die sich während der Maßnahme in den Quartieren aufhalten. Auch durch fledermausunverträgliche Straßenbeleuchtung kann es vermehrt zu Todesopfern kommen, wenn Fledermäuse während der Jagd an Laternen gefährdet oder durch den Verkehr getötet werden.	
<b>b) <u>Sind Vermeidungs-Maßnahmen möglich?</u></b>	<input checked="" type="checkbox"/> ja <input type="checkbox"/> nein
V1 – Ökologische Baubegleitung (ÖBB)	
V2 – Rodungszeitenbeschränkung	
V3 – Gehölzschutz	



V6 – Kontrolle von Höhlenbäumen

V7 – Flächen- und Biotoperhalt

V15 – Umweltverträgliche Straßenbeleuchtung

c) Verbleibt unter Berücksichtigung der Vermeidungsmaßnahmen ein signifikant erhöhtes Verletzungs- oder Tötungsrisiko?

ja  nein

(Wenn JA - Verbotsauslösung!)

Der Verbotstatbestand „Fangen, Töten, Verletzen“ tritt ein.

ja  nein

### 6.3 Störungstatbestand (§ 44 Abs. 1 Nr. 2 BNatSchG)

a) Können wild lebende Tiere während der Fortpflanzungs-, Aufzucht-, Mauser-, Überwinterungs- und Wanderungszeiten erheblich gestört werden?

ja  nein

Ja, es sind Störungen während phänologisch wichtiger Phasen durch Rodungsmaßnahmen zu erwarten.

b) Sind Vermeidungs-Maßnahmen möglich?

ja  nein

V1 – Ökologische Baubegleitung (ÖBB)

V2 – Rodungszeitenbeschränkung

V3 – Gehölzschutz

V6 – Kontrolle von Höhlenbäumen

V7 – Flächen- und Biotoperhalt

c) Wird eine erhebliche Störung durch o.g. Maßnahmen vollständig vermieden?

ja  nein

Der Verbotstatbestand „erhebliche Störung“ tritt ein.

ja  nein

### Ausnahmegenehmigung nach § 45 Abs. 7 BNatSchG erforderlich?

Tritt einer der Verbotstatbestände des § 44 Abs. 1 Nr. 1- 4 BNatSchG ein?

ja  nein


(Unter Berücksichtigung der Wirkungsprognose und der vorgesehenen Maßnahmen)

Wenn NEIN – Prüfung abgeschlossen!

→ weiter unter Pkt. 8 „Zusammenfassung“

Wenn JA – Ausnahme gem. § 45 Abs.7 BNatSchG, ggf. i. V. mit Art. 16 FFH- RL erforderlich!

→ weiter unter Pkt. 7 „Prüfung der Ausnahmeveraussetzungen“





## 7. Prüfung der Ausnahmevoraussetzungen § 45 Abs. 7 BNatSchG, ggf. i. V. mit Art. 16 Abs. 1 FFH-RL

### 7.1 Ausnahmegründe

**Liegt ein Ausnahmegrund nach § 45 Abs. 7 S. 1 Nr. 1- 5 BNatSchG vor?**

ja  nein

*Ggf. Hinweis auf entsprechendes Kapitel in den Planunterlagen mit näheren Darstellungen.*

**Wenn NEIN – keine Ausnahme möglich!**

### 7.2 Prüfung von Alternativen

**Gibt es eine zumutbare Alternative?**

ja  nein

**Wenn JA – keine Ausnahme möglich!**

### 7.3 Prüfung der Verschlechterung des Erhaltungszustandes

**a) Kann sich der Erhaltungszustand der lokalen Population verschlechtern?**

ja  nein

**b) Kann sich der Erhaltungszustand der Populationen auf Landes-/Bundes-/ biogeographischer Ebene verschlechtern?**

ja  nein

**c) Wenn Ja - Sind Maßnahmen zur Wahrung des günstigen Erhaltungszustandes der Populationen (FCS-Maßnahmen) möglich?**

ja  nein

**d) Kann der Erhaltungszustand der Populationen auf Landes-/ Bundes-/ biogeographischem Niveau aufgrund von FCS-Maßnahmen erhalten werden?**

ja  nein


**e) Falls Anhang IV-Art mit ungünstigem Erhaltungszustand betroffen: Kann die Wiederherstellung eines günstigen Erhaltungszustands ungehindert erfolgen?**

ja  nein

**Verschlechtert sich der Erhaltungszustand der Populationen?**

ja  nein

**Wenn JA – keine Ausnahme möglich!**




**8. Zusammenfassung**

**Folgende fachlich geeigneten und zumutbaren Maßnahmen sind in den Planunterlagen dargestellt und berücksichtigt worden:**


- Vermeidungsmaßnahmen**
- CEF-Maßnahmen zur Funktionssicherung im räumlichen Zusammenhang**
- FCS-Maßnahmen zur Sicherung des derzeitigen Erhaltungszustandes der Population über den örtlichen Funktionsraum hinaus**
- Gegebenenfalls erforderliches Monitoring und Risikomanagement für die oben dargestellten Maßnahmen werden in den Planunterlagen verbindlich festgelegt (Ökologische Baubegleitung)**

**Unter Berücksichtigung von Wirkungsprognose und vorgesehenen Maßnahmen**

- tritt kein Verbotstatbestand des § 44 Abs. 1 Nr. 1- 4 ein, so dass keine Ausnahme gem. § 45 Abs. 7 BNatSchG, ggf. in Verbindung mit Art. 16 FFH-RL erforderlich ist**
- liegen die Ausnahmeveraussetzungen gem. § 45 Abs. 7 BNatSchG vor ggf. in Verbindung mit Art. 16 Abs. 1 FFH-RL**
- sind die Ausnahmeveraussetzungen des § 45 Abs. 7 BNatSchG in Verbindung mit Art. 16 Abs. 1 FFH-RL nicht erfüllt!**



Allgemeine Angaben zur Art				
<b>1. Durch das Vorhaben betroffene Art</b>				
Großes Mausohr ( <i>Myotis myotis</i> )				
<b>2. Schutzstatus und Gefährdungsstufe Rote Listen</b>				
<input checked="" type="checkbox"/>	FFH-RL- Anh. IV - Art		Vorwarnliste	RL Deutschland
<input type="checkbox"/>	Europäische Vogelart		stark gefährdet	RL Hessen ggf. RL regional
<b>3. Erhaltungszustand</b>				
<b>Bewertung nach Ampel-Schema:</b>				
	unbekannt	günstig <b>GRÜN</b>	ungünstig- unzureichend <b>GELB</b>	ungünstig- schlecht <b>ROT</b>
<b>EU</b>	<input type="checkbox"/>	<input type="checkbox"/>	<input type="checkbox"/>	<input type="checkbox"/>
<b>Deutschland: kontinentale Region</b>	<input type="checkbox"/>	<input type="checkbox"/>	<input type="checkbox"/>	<input type="checkbox"/>
<b>Hessen</b>	<input type="checkbox"/>	<input type="checkbox"/>	<input checked="" type="checkbox"/>	<input type="checkbox"/>
(HMUKLV: Leitfaden für die artenschutzrechtliche Prüfung in Hessen, 3. Fassung 2014, Anhänge 3 und 4)				
<b>4. Charakterisierung der betroffenen Art</b>				
<b>4.1 Lebensraumsprüche und Verhaltensweisen</b>				
<p><b>Habitat:</b> Typischerweise in Höhenlagen unter 800 m, in wärmebegünstigten Lagen aber auch in Regionen darüber. Kolonien liegen meist in einem Gebiet mit hohem Waldanteil. Bevorzugen als Jagdgebiet Laub- und Laubmischwälder mit geringer Bodenvegetation. Sie jagen auch in mittelalten Nadelwäldern ohne Bodenbewuchs, aber auch auf Wiesen, Weiden, Äckern in frisch gemähten, abgeweideten oder abgeernteten Zustand.</p> <p>Wochenstuben befinden sich überwiegend in größeren Dachräumen, manchmal in Kellern oder in Widerlagern großer Brücken. Männchenquartiere (Einzelmännchen) finden sich im Sommer in Türmen, hinter Fensterläden und in Spalten an Brücken, in Baumhöhlen und Fledermauskästen, aber auch in Bergwerken und Höhlen. Winterquartiere sind meistens in Höhlen, Stollen, Bunkerlagen und Bergkellern.</p> <p><b>Nahrung:</b> Insekten v.a. über 1 cm große bodenlebende Gliedertiere, Laufkäfer, Bodenarthropoden (Hundertfüßer, Spinnen, Käferlarven); Mai- und Mistkäfer, Maulwurfsgrielen, Kohl- und Wiesenschnaken, Heuschrecken saisonal.</p> <p><b>Siedlungsdichte / Reviergröße / Flächenanspruch:</b> Jagdgebietsgröße mindestens 100 ha, kann aber auch 500 – 1000 ha betragen. 1 – 5 Kerngebiete mit 1 -1 0 ha Größe innerhalb Jagdraum.</p> <p><b>Lebensweise</b></p> <p><b>Verhalten:</b> Im Sommerquartier Bildung von Clustern. Im Mittelmeerraum häufig zusammen mit anderen Arten (Hufeisennase, Kleine Mausohren, Wimper- und Langfußfledermaus sowie Langflügelfledermaus). In den Wochenstuben nur wenige Männchen. Koloniebezug ab Ende März bis Anfang Mai, nach Jungenaufzucht Ende August verlassen. In dieser Zeit regelmäßige Wechsel der Hangplätze im Quartier entsprechend des Mikroklimas und der Parasitendichte. Geburtsorttreue, &gt; 90% kehren an ihren Geburtsort zurück.</p> <p>Jagd in geringer Höhe (1 – 2 m über Boden).</p> <p><b>Fortpflanzung / Lebenszyklus:</b> Paarung am häufigsten im August in den Männchenquartieren oder in Baumhöhlen, Fledermauskästen, Brücken oder Gebäuden, die nahe an den Wochenstuben gelegen sind. Im Durchschnitt viertägiger Aufenthalt des Weibchens beim Männchen. Pro Männchen bis zu 5 Weibchen gleichzeitig. Geburt eines Jungtieres.</p> <p>Geburt manchmal schon Ende Mai, meistens aber im Juniverlauf. Geburtsphase der Kolonie 3 – 5 Wochen.</p>				



**Wanderungen:** Meist 50 – 100 km zwischen Sommer-, Schwärm- und Winterquartieren. Männchen im Mittel 27,5 km, Weibchen im Mittel 51,3 km.

Zwischen Tagesquartier und Jagdgebiet können bis zu 26 km Strecke liegen, zumeist aber 5 – 15 km.

#### Gefährdungsursachen:

- Quartierzerstörung
- Pestizideinsätze in der Landwirtschaft
- Holzschutzmittel
- Verlust extensiv genutzter Jagdhabitats
- Lebensraumzerschneidung durch Straßen
- Anreicherung von Umweltgiften
- Höhlentourismus

#### Schutzmöglichkeiten:

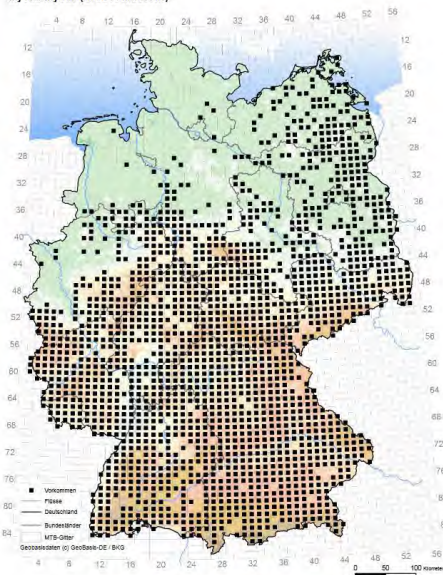
- Erhalt der Kolonien und Winterquartiere
- Förderung standortgerechter, einheimischer Laubwaldgesellschaften
- Verzicht auf Pestizideinsätze
- Erhalt großer unzerschnittener Lebensräume

## 4.2 Verbreitung


**Global:** Von der europäischen Mittelmeerküste durch ganz Europa bis in die südlichen Niederlande, Schleswig-Holstein in Deutschland und das nördliche Polen vorkommend. Östliche Verbreitungsgrenze in Europa verläuft durch die Ukraine zum Schwarzen Meer. Kommt auch in Kleinasien bis zum Kaukasus und dem Nahen Osten vor.

**Deutschland:** Das Große Mausohr ist vor allem im Süden und Zentrum Deutschlands vertreten. Zum Norden dünnen die Nachweise aus. Lediglich in Brandenburg und Mecklenburg-Vorpommern sind die Funde in Norddeutschland häufiger.

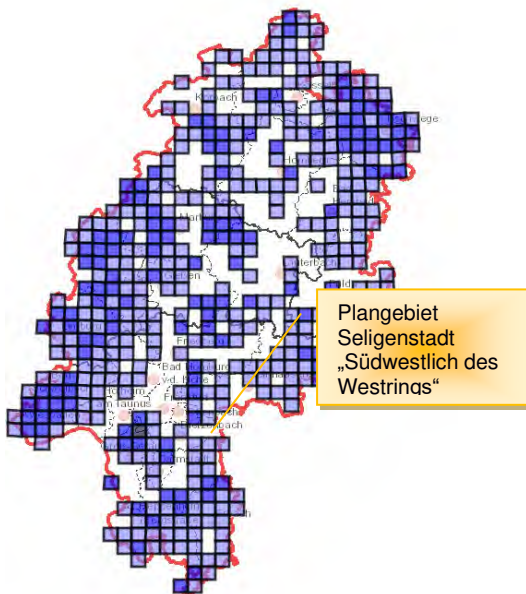
Myotis myotis (Großes Mausohr)




Quelle: BfN/BMUB (2013). Nationaler Bericht Deutschlands nach Art. 17 FFH-Richtlinie, 2013. Stand Dezember 2013.




**Hessen:** In Hessen sind die Vorkommen des Großen Mausohrs im Rheingau-Taunus-Kreis, Lahn-Dill-Kreis, Werra-Meißner-Kreis und südlich des Frankfurter Raums am häufigsten.



Quelle: Natureg-Viewer, abgerufen am 01.11.2019



Vorhabenbezogene Angaben	
<b>5. Vorkommen der Art im Untersuchungsraum</b>	
<input checked="" type="checkbox"/> nachgewiesen	<input type="checkbox"/> sehr wahrscheinlich anzunehmen
<b>6. Prognose und Bewertung der Tatbestände nach § 44 BNatSchG</b>	
<b>6.1 Entnahme, Beschädigung, Zerstörung von Fortpflanzungs- oder Ruhestätten (§ 44 Abs. 1 Nr. 3 BNatSchG)</b>	
<p><b>a) <u>Können Fortpflanzungs- oder Ruhestätten aus der Natur entnommen, beschädigt oder zerstört werden?</u> (Vermeidungsmaßnahmen zunächst unberücksichtigt)</b> <input checked="" type="checkbox"/> ja <input type="checkbox"/> nein</p> <p>Durch die Entfernung von Habitatbäumen oder Gartenhütten können Fortpflanzungs- oder Ruhestätten aus der Natur entnommen bzw. zerstört werden.</p>	
<p><b>b) <u>Sind Vermeidungsmaßnahmen möglich?</u></b> <input checked="" type="checkbox"/> ja <input type="checkbox"/> nein</p> <p>V1 – Ökologische Baubegleitung (ÖBB)</p> <p>V2 – Rodungszeitenbeschränkung</p> <p>V3 – Gehölzschutz</p> <p>V4 – Zeitliche Beschränkung der Gebäudeabrissarbeiten</p> <p>V5 – Kontrolle von Gartenhütten</p> <p>V6 – Kontrolle von Höhlenbäumen</p> <p>V7 – Flächen- und Biotoperhalt</p> <p>V14 - Ausgleich von Höhlenbäumen und Brutstandorten von Höhlenbrütern mit Nistkästen</p>	
<p><b>c) <u>Wird die ökologische Funktion im räumlichen Zusammenhang ohne vorgezogene Ausgleichs-Maßnahmen (CEF) gewahrt (§ 44 Abs. 5 Satz 2 BNatSchG)?</u> (Vermeidungsmaßnahmen berücksichtigt)</b> <input checked="" type="checkbox"/> ja <input type="checkbox"/> nein</p> <p>Gehölze innerhalb des Geltungsbereiches (z. B. Quartierspark oder Obstbaugarten) als auch solche in den Flächen CEF 2 und CEF 3 können für die Anbringung von Nistkästen herangezogen werden.</p>	
<p><b>d) Wenn Nein - <u>kann die ökologische Funktion durch vorgezogene Ausgleichs-Maßnahmen (CEF) gewährleistet werden?</u></b> <input type="checkbox"/> ja <input type="checkbox"/> nein</p>	
<p><b>Der Verbotstatbestand „Entnahme, Beschädigung, Zerstörung von Fortpflanzungs- oder Ruhestätten“ tritt ein.</b> <input type="checkbox"/> ja <input checked="" type="checkbox"/> nein</p>	
<b>6.2 Fang, Verletzung, Tötung wild lebender Tiere (§ 44 Abs.1 Nr.1 BNatSchG)</b>	
<p><b>a) <u>Können Tiere gefangen, verletzt od. getötet werden?</u> (Vermeidungsmaßnahmen zunächst unberücksichtigt)</b> <input checked="" type="checkbox"/> ja <input type="checkbox"/> nein</p> <p>Während der Rodungs- und Abrissmaßnahmen ist es möglich, dass Tiere getötet werden, die sich während der Maßnahme in den Quartieren aufhalten. Auch durch fledermausunverträgliche Straßenbeleuchtung kann es vermehrt zu Todesopfern kommen, wenn Fledermäuse während der Jagd an Laternen gefährdet oder durch den Verkehr getötet werden.</p>	
<p><b>b) <u>Sind Vermeidungs-Maßnahmen möglich?</u></b> <input checked="" type="checkbox"/> ja <input type="checkbox"/> nein</p>	



- V1 – Ökologische Baubegleitung (ÖBB)  
 V2 – Rodungszeitenbeschränkung  
 V3 – Gehölzschutz  
 V4 – Zeitliche Beschränkung der Gebäudeabrissarbeiten  
 V5 – Kontrolle von Gartenhütten  
 V6 – Kontrolle von Höhlenbäumen  
 V7 – Flächen- und Biotoperhalt  
 V15 – Umweltverträgliche Straßenbeleuchtung

**c) Verbleibt unter Berücksichtigung der Vermeidungsmaßnahmen ein signifikant erhöhtes Verletzungs- oder Tötungsrisiko?**  ja  nein  
 (Wenn JA - Verbotsauslösung!)

**Der Verbotstatbestand „Fangen, Töten, Verletzen“ tritt ein.**  ja  nein

### 6.3 Störungstatbestand (§ 44 Abs. 1 Nr. 2 BNatSchG)

**a) Können wild lebende Tiere während der Fortpflanzungs-, Aufzucht-, Mauser-, Überwinterungs- und Wanderungszeiten erheblich gestört werden?**  ja  nein

Ja, es sind Störungen phänologisch wichtiger Phasen durch Rodungs- und Abrissmaßnahmen zu erwarten.

**b) Sind Vermeidungs-Maßnahmen möglich?**  ja  nein

- V1 – Ökologische Baubegleitung (ÖBB)  
 V2 – Rodungszeitenbeschränkung  
 V3 – Gehölzschutz  
 V4 – Zeitliche Beschränkung der Gebäudeabrissarbeiten  
 V5 – Kontrolle von Gartenhütten  
 V6 – Kontrolle von Höhlenbäumen  
 V7 – Flächen- und Biotoperhalt


**c) Wird eine erhebliche Störung durch o.g. Maßnahmen vollständig vermieden?**  ja  nein

**Der Verbotstatbestand „erhebliche Störung“ tritt ein.**  ja  nein


**Ausnahmegenehmigung nach § 45 Abs. 7 BNatSchG erforderlich?**

**Tritt einer der Verbotstatbestände des § 44 Abs. 1 Nr. 1- 4 BNatSchG ein?**  ja  nein  
 (Unter Berücksichtigung der Wirkungsprognose und der vorgesehenen Maßnahmen)

**Wenn NEIN – Prüfung abgeschlossen!**



→ <u>weiter unter Pkt. 8 „Zusammenfassung“</u>	
Wenn JA	– Ausnahme gem. § 45 Abs.7 BNatSchG, ggf. i. V. mit Art. 16 FFH- RL erforderlich!
→ weiter unter Pkt. 7 „Prüfung der Ausnahmevoraussetzungen“	
<b>7. Prüfung der Ausnahmevoraussetzungen § 45 Abs. 7 BNatSchG, ggf. i. V. mit Art. 16 Abs. 1 FFH-RL</b>	
<b>7.1 Ausnahmegründe</b>	
<u>Liegt ein Ausnahmegrund nach § 45 Abs. 7 S. 1 Nr.1- 5 BNatSchG vor?</u> <input type="checkbox"/> ja <input type="checkbox"/> nein	
<i>Ggf. Hinweis auf entsprechendes Kapitel in den Planunterlagen mit näheren Darstellungen.</i>	
Wenn NEIN – keine Ausnahme möglich!	
<b>7.2 Prüfung von Alternativen</b>	
<u>Gibt es eine zumutbare Alternative?</u> <input type="checkbox"/> ja <input type="checkbox"/> nein	
Wenn JA – keine Ausnahme möglich!	
<b>7.3 Prüfung der Verschlechterung des Erhaltungszustandes</b>	
a) <u>Kann sich der Erhaltungszustand der lokalen Population verschlechtern?</u>	<input type="checkbox"/> ja <input type="checkbox"/> nein
b) <u>Kann sich der Erhaltungszustand der Populationen auf Landes-/Bundes-/ biogeographischer Ebene verschlechtern?</u>	<input type="checkbox"/> ja <input type="checkbox"/> nein
c) <u>Wenn Ja - Sind Maßnahmen zur Wahrung des günstigen Erhaltungszustandes der Populationen (FCS-Maßnahmen) möglich?</u>	<input type="checkbox"/> ja <input type="checkbox"/> nein
d) <u>Kann der Erhaltungszustand der Populationen auf Landes-/ Bundes-/ biogeographischem Niveau aufgrund von FCS-Maßnahmen erhalten werden?</u>	<input type="checkbox"/> ja <input type="checkbox"/> nein
e) <u>Falls Anhang IV-Art mit ungünstigem Erhaltungszustand betroffen: Kann die Wiederherstellung eines günstigen Erhaltungszustands ungehindert erfolgen?</u>	<input type="checkbox"/> ja <input type="checkbox"/> nein
Verschlechtert sich der Erhaltungszustand der Populationen?	<input type="checkbox"/> ja <input type="checkbox"/> nein
Wenn JA – keine Ausnahme möglich!	






**8. Zusammenfassung**

**Folgende fachlich geeigneten und zumutbaren Maßnahmen sind in den Planunterlagen dargestellt und berücksichtigt worden:**

- Vermeidungsmaßnahmen**
- CEF-Maßnahmen zur Funktionssicherung im räumlichen Zusammenhang**
- FCS-Maßnahmen zur Sicherung des derzeitigen Erhaltungszustandes der Population über den örtlichen Funktionsraum hinaus**
- Gegebenenfalls erforderliches Monitoring und Risikomanagement für die oben dargestellten Maßnahmen werden in den Planunterlagen verbindlich festgelegt (Ökologische Baubegleitung)**

**Unter Berücksichtigung von Wirkungsprognose und vorgesehenen Maßnahmen**

- tritt kein Verbotstatbestand des § 44 Abs. 1 Nr. 1- 4 ein, so dass keine Ausnahme gem. § 45 Abs. 7 BNatSchG, ggf. in Verbindung mit Art. 16 FFH-RL erforderlich ist**
- liegen die Ausnahmeveraussetzungen gem. § 45 Abs. 7 BNatSchG vor ggf. in Verbindung mit Art. 16 Abs. 1 FFH-RL**
- sind die Ausnahmeveraussetzungen des § 45 Abs. 7 BNatSchG in Verbindung mit Art. 16 Abs. 1 FFH-RL nicht erfüllt!**



Allgemeine Angaben zur Art				
<b>1. Durch das Vorhaben betroffene Art</b>				
Kleiner Abendsegler ( <i>Nyctalus leisleri</i> )				
<b>2. Schutzstatus und Gefährdungsstufe Rote Listen</b>				
<input checked="" type="checkbox"/>	FFH-RL- Anh. IV - Art		Daten unzureichend	RL Deutschland
<input type="checkbox"/>	Europäische Vogelart		stark gefährdet	RL Hessen ggf. RL regional
<b>3. Erhaltungszustand</b>				
<b>Bewertung nach Ampel-Schema:</b>				
	unbekannt	günstig GRÜN	ungünstig- unzureichend GELB	ungünstig- schlecht ROT
<b>EU</b>	<input type="checkbox"/>	<input type="checkbox"/>	<input type="checkbox"/>	<input type="checkbox"/>
<b>Deutschland: kontinentale Region</b>	<input type="checkbox"/>	<input type="checkbox"/>	<input checked="" type="checkbox"/>	<input type="checkbox"/>
<b>Hessen</b>	<input type="checkbox"/>	<input type="checkbox"/>	<input checked="" type="checkbox"/>	<input type="checkbox"/>
(BfN 2019: Erhaltungszustand der Arten und Lebensraumtypen der FFH-Richtlinie. Nationaler Bericht 2019., HMUKLV: Leitfaden für die artenschutzrechtliche Prüfung in Hessen, 3. Fassung 2014, Anhänge 3 und 4)				
<b>4. Charakterisierung der betroffenen Art</b>				
<b>4.1 Lebensraumsprüche und Verhaltensweisen</b>				
<b>Lebensraumsprüche</b>				
<b>Habitat:</b> Der Kleine Abendsegler ist eine typische Waldfledermaus, die insbesondere in Laubwäldern (Buchenmischwäldern), seltener in Streuobstwiesen und Parkanlagen vorkommt. Von den Küsten und Tieflandauen bis zur Gebirgsregion verbreitet. Es ist eine deutliche Bevorzugung von Wäldern mit hohem Altholzbestand zu erkennen. Als <b>Sommerquartier</b> hat sie ihre Wochenstuben in Baumhöhlen, Fledermauskästen, vereinzelt in Gebäuderitzen. Die <b>Winterquartiere</b> befinden sich in Höhlungen und Spalten von Bäumen. Sie sind kaum an menschlichen Bauwerken zu erwarten. Der <b>Jagdraum befindet sich</b> regelmäßig außerhalb von Wäldern, dabei gern an linearen Strukturen (Baumzeilen) entlang von Gewässern. Jagdhöhe meist unter der vom Großen Abendsegler <i>Nyctalus noctula</i> . Jagdaktivitäten beginnen abends deutlich später als beim Großen Abendsegler ( <a href="http://schleswig-holstein.nabu.de/naturvorort/fledermaeuse/fledermausarteninschleswig-holstein/02947.html">http://schleswig-holstein.nabu.de/naturvorort/fledermaeuse/fledermausarteninschleswig-holstein/02947.html</a> ; DIETZ ET AL 2007).				
<b>Nahrung:</b> Die Nahrung besteht zum größten Teil aus Nachtfaltern, aber auch als Zweiflüglern und Köcherfliegen. Bei entlang von Gewässern jagenden Tieren dominieren Zuck-, Fenster- und Stechmücken und Köcherfliegen. Bei Massenaufreten auch Jagd von Mai- und Junikäfern, oft in großer Zahl.				
<b>Siedlungsdichte / Reviergröße / Flächenanspruch:</b> Die Wochenstuben umfassen meist 20 – 50 Weibchen, Männchen können in Baumhöhlen und Kästen kleine Kolonien bilden. Oft gemischte Wochenstuben, z. B. mit Abendseglern, Rauhaut-, Wasser-, Fransen und Bechsteinfledermäusen. Häufige Quartierwechsel, z.T. täglich und kleinräumig bis 1,7 km Entfernung. Eine Kleinabendsegler-Kolonie kann im Laufe eines Sommers bis zu 50 Quartiere in einem 300 ha großen Gebiet nutzen. Jagdgebiete werden in Entfernungen von bis zu 4,2 km vom Quartier aufgesucht und umfassen 7,4 – 18,4 km <sup>2</sup> . Es gibt keine individuellen Jagdgebiete, geeignete Habitate werden großräumig befliegen. Nur sehr profitable Jagdgebiete wie Straßenlampen und Gewässer werden kleinräumig bejagt. Einzeltiere können bis zu 17 km vom Quartier entfernt jagen. (DIETZ et al. 2007)				
<b>Lebensweise</b>				
<b>Verhalten:</b> Sehr schneller, meist gradliniger Flug dicht über oder auch unter den Baumkronen und entlang von Waldwegen und Schneisen, aber auch über größeren Gewässern und um Straßenlampen. Der Flug kann bei über 40 km/h liegen (DIETZ et al. 2007).				
<b>Fortpflanzung / Lebenszyklus:</b> Die Paarung erfolgt ab Ende Juli bis in den September in Harems, in die				

das Männchen bis zu zehn Weibchen vor allem durch einen Singflug oder seltener vom Quartiereingang aus lockt. Anfang bis Ende Juni werden 1 – 2 Junge geboren. Die Jungtiere erreichen zumindest zum Teil im ersten Herbst die Geschlechtsreife (DIETZ et al. 2007).

**Wanderungen:** Kleinabendsegler sind Wanderfledermäuse, die saisonbedingt weite Strecken zurücklegen (Nachweise von bis zu über 1.500 km). Die meisten Überflüge liegen in Südwest-Nordost-Richtung. Männchen bleiben zumindest teilweise in den Durchzugs- und Wintergebieten. (DIETZ et al. 2007)

**Artspezifische Empfindlichkeit:**

- Flug- und Ortungsverhalten: nicht strukturgebunden
- Empfindlichkeit gegenüber Zerschneidung: sehr gering
- Empfindlichkeit gegenüber Licht und Lärm: gering

**Gefährdungsursachen:**

- Beseitigung von Altholz
- intensive forstliche Nutzung
- Auf dem Zug stellen Windkraftanlagen eine Gefahr dar
- Habitatverluste in den Überwinterungsgebieten (Kork- und Steineichenwälder Spaniens)

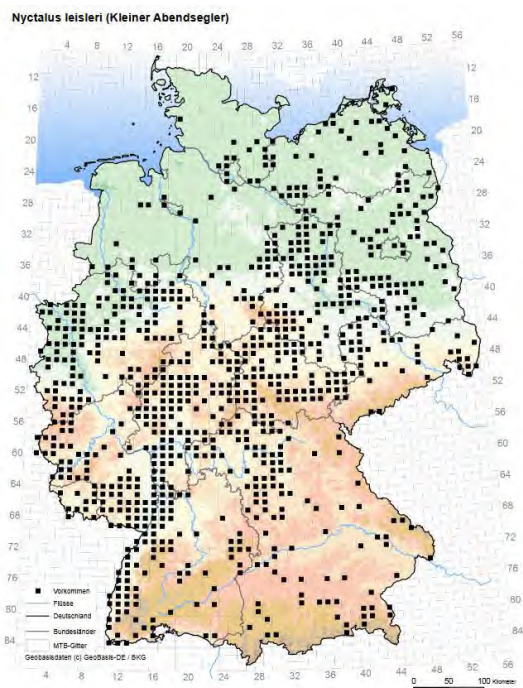
**Schutzmaßnahmen:**

- Schutz großräumig unzerschnittener und naturnah bewirtschafteter Waldgebiete
  - Erhalt von Stein- und Korkeichenwäldern in den Überwinterungsgebieten
  - Schutz von Altholzbeständen und höhlenreichem Totholz
  - Erhalt von gefahrenfreien Zugrouten
- In Bezug auf Querungshilfen (Straßenverkehr) ergibt sich gemäß BRINKMANN et al. (2008) wie folgt:
- Notwendigkeit von Querungshilfen: weniger erforderlich
  - Priorität von Querungshilfen: gering
  - Maßnahmen: Grünbrücken, Heckenbrücken, Kollisionsrisiko besonders auf dem Jagdflug über Straßen, deshalb Abstand von Gehölzen zur Trasse

## 4.2 Verbreitung

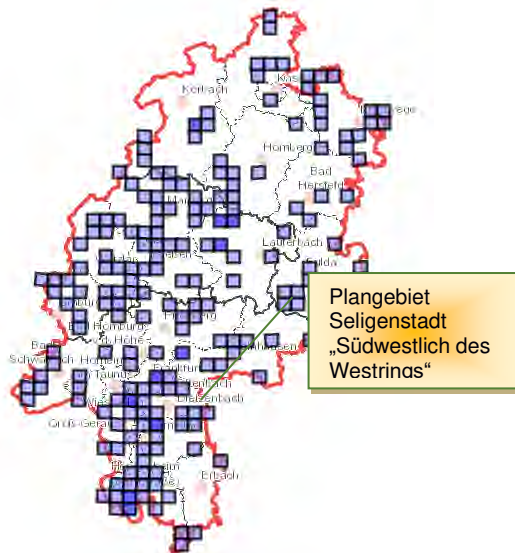
**Global:** Das Verbreitungsgebiet des Kleinen Abendseglers umfasst weite Teile Mittel- und Südeuropas sowie die Nordküste Afrikas. Im Westen sind England und Irland besiedelt, aus Skandinavien liegen nur Einzelnachweise vor. Im Osten ist die Art bis nach Indien verbreitet.

**Deutschland:** Für Deutschland liegen aus den meisten Bundesländern Wochenstuben-Nachweise vor. Im Norden und Nordwesten sind die Funde bislang jedoch noch spärlich.



Quelle: BfN/BMUB (2013). Nationaler Bericht Deutschlands nach Art. 17 FFH-Richtlinie, 2013. Stand Dezember 2013.

**Hessen:** In Hessen sind die Vorkommen des Kleinen Abendseglers als eher versprengt zu bezeichnen. Die meisten Vorkommen sind im Bereich Bergstraße verzeichnet. Die Zahl der Nachweise, auch der Wochenstuben, hat sich in Hessen in den letzten Jahren deutlich erhöht, dennoch ist das Wissen um den Bestand noch lückenhaft. Während 1994 nur vier Wochenstuben des Kleinabendseglers bekannt waren, wurden in dem AGFH-Kartenband für den Zeitraum 1995-1999 14 Wochenstuben angegeben (AGFH - Arbeitsgemeinschaft Fledermausschutz in Hessen 2002). Die aktuell erstellte Verbreitungskarte umfasst 22 Wochenstuben- und acht Reproduktionsorte für Hessen mit einem deutlichen Schwerpunkt in Mittel- und Südhessen (Taunus, Rhein-Main-Tiefland, Lahntal).



Quelle: Natureg-Viewer, abgerufen am 01.11.2019



Vorhabenbezogene Angaben	
<b>5. Vorkommen der Art im Untersuchungsraum</b>	
<input checked="" type="checkbox"/> nachgewiesen	<input type="checkbox"/> sehr wahrscheinlich anzunehmen
<b>6. Prognose und Bewertung der Tatbestände nach § 44 BNatSchG</b>	
<b>6.1 Entnahme, Beschädigung, Zerstörung von Fortpflanzungs- oder Ruhestätten (§ 44 Abs. 1 Nr. 3 BNatSchG)</b>	
<p><b>a) Können Fortpflanzungs- oder Ruhestätten aus der Natur entnommen, beschädigt oder zerstört werden? (Vermeidungsmaßnahmen zunächst unberücksichtigt)</b> <input checked="" type="checkbox"/> ja <input type="checkbox"/> nein</p> <p>Durch die Entfernung von Habitatbäumen können Fortpflanzungs- oder Ruhestätten aus der Natur entnommen bzw. zerstört werden.</p>	
<p><b>b) Sind Vermeidungsmaßnahmen möglich?</b> <input checked="" type="checkbox"/> ja <input type="checkbox"/> nein</p> <p>V1 –Ökologische Baubegleitung (ÖBB)  V2 – Rodungszeitenbeschränkung  V3 - Gehölzschutz  V6 – Kontrolle von Höhlenbäumen  V7 – Flächen- und Biotoperhalt  V14 - Ausgleich von Höhlenbäumen und Brutstandorten von Höhlenbrütern mit Nistkästen</p>	
<p><b>c) Wird die ökologische Funktion im räumlichen Zusammenhang ohne vorgezogene Ausgleichs-Maßnahmen (CEF) gewahrt (§ 44 Abs. 5 Satz 2 BNatSchG)? (Vermeidungsmaßnahmen berücksichtigt)</b> <input checked="" type="checkbox"/> ja <input type="checkbox"/> nein</p> <p>Gehölze innerhalb des Geltungsbereiches (z. B. Quartierspark oder Obstbaugarten) als auch solche in den Flächen CEF 2 und CEF 3 können für die Anbringung von Nistkästen herangezogen werden.</p>	
<p><b>d) Wenn Nein - kann die ökologische Funktion durch vorgezogene Ausgleichs-Maßnahmen (CEF) gewährleistet werden?</b> <input type="checkbox"/> ja <input type="checkbox"/> nein</p>	
<p><b>Der Verbotstatbestand „Entnahme, Beschädigung, Zerstörung von Fortpflanzungs- oder Ruhestätten“ tritt ein.</b> <input type="checkbox"/> ja <input checked="" type="checkbox"/> nein</p>	
<b>6.2 Fang, Verletzung, Tötung wild lebender Tiere (§ 44 Abs.1 Nr.1 BNatSchG)</b>	
<p><b>a) Können Tiere gefangen, verletzt od. getötet werden? (Vermeidungsmaßnahmen zunächst unberücksichtigt)</b></p> <p><input checked="" type="checkbox"/> ja <input type="checkbox"/> nein</p> <p>Während der Rodungsmaßnahmen ist es möglich, dass Tiere getötet werden, die sich während der Maßnahme in den Quartieren aufhalten. Auch durch fledermausunverträgliche Straßenbeleuchtung kann es vermehrt zu Todesopfern kommen, wenn Fledermäuse während der Jagd an Laternen gefährdet oder durch den Verkehr getötet werden.</p>	
<p><b>b) Sind Vermeidungs-Maßnahmen möglich?</b> <input checked="" type="checkbox"/> ja <input type="checkbox"/> nein</p> <p>V1 – Ökologische Baubegleitung (ÖBB)  V2 – Rodungszeitenbeschränkung</p>	



V3 – Gehölzschutz

V6 – Kontrolle von Höhlenbäumen

V7 – Flächen- und Biotoperhalt

V15 – Umweltverträgliche Straßenbeleuchtung

**c) Verbleibt unter Berücksichtigung der Vermeidungsmaßnahmen ein signifikant erhöhtes Verletzungs- oder Tötungsrisiko?**  
(Wenn JA - Verbotsauslösung!)

ja  nein

**Der Verbotstatbestand „Fangen, Töten, Verletzen“ tritt ein.**

ja  nein

### 6.3 Störungstatbestand (§ 44 Abs. 1 Nr. 2 BNatSchG)

**a) Können wild lebende Tiere während der Fortpflanzungs-, Aufzucht-, Mauser-, Überwinterungs- und Wanderungszeiten erheblich gestört werden?**

ja  nein

Ja, es sind Störungen während phänologisch wichtiger Phasen durch Rodungsmaßnahmen zu erwarten.

**b) Sind Vermeidungs-Maßnahmen möglich?**

ja  nein

V1 – Ökologische Baubegleitung (ÖBB)

V2 – Rodungszeitenbeschränkung

V3 – Gehölzschutz

V6 – Kontrolle von Höhlenbäumen

V7 – Flächen- und Biotoperhalt

**c) Wird eine erhebliche Störung durch o.g. Maßnahmen vollständig vermieden?**

ja  nein

**Der Verbotstatbestand „erhebliche Störung“ tritt ein.**

ja  nein

**Ausnahmegenehmigung nach § 45 Abs. 7 BNatSchG erforderlich?**

**Tritt einer der Verbotstatbestände des § 44 Abs. 1**

**Nr. 1- 4 BNatSchG ein?**

ja  nein

(Unter Berücksichtigung der Wirkungsprognose und der vorgesehenen Maßnahmen)

**Wenn NEIN – Prüfung abgeschlossen!**

→ weiter unter Pkt. 8 „Zusammenfassung“

**Wenn JA – Ausnahme gem. § 45 Abs.7 BNatSchG, ggf. i. V. mit Art. 16 FFH- RL erforderlich!**

→ weiter unter Pkt. 7 „Prüfung der Ausnahmeveraussetzungen“

## 7. Prüfung der Ausnahmevoraussetzungen § 45 Abs. 7 BNatSchG, ggf. i. V. mit Art. 16 Abs. 1 FFH-RL

### 7.1 Ausnahmegründe

Liegt ein Ausnahmegrund nach § 45 Abs. 7 S. 1 Nr. 1- 5 BNatSchG vor?

ja  nein

*Ggf. Hinweis auf entsprechendes Kapitel in den Planunterlagen mit näheren Darstellungen.*

**Wenn NEIN – keine Ausnahme möglich!**

### 7.2 Prüfung von Alternativen

Gibt es eine zumutbare Alternative?

ja  nein

**Wenn JA – keine Ausnahme möglich!**

### 7.3 Prüfung der Verschlechterung des Erhaltungszustandes

a) Kann sich der Erhaltungszustand der lokalen Population verschlechtern?

ja  nein

b) Kann sich der Erhaltungszustand der Populationen auf Landes-/Bundes-/ biogeographischer Ebene verschlechtern?

ja  nein

c) Wenn Ja - Sind Maßnahmen zur Wahrung des günstigen Erhaltungszustandes der Populationen (FCS-Maßnahmen) möglich?

ja  nein

d) Kann der Erhaltungszustand der Populationen auf Landes-/ Bundes-/ biogeographischem Niveau aufgrund von FCS-Maßnahmen erhalten werden?

ja  nein

e) Falls Anhang IV-Art mit ungünstigem Erhaltungszustand betroffen: Kann die Wiederherstellung eines günstigen Erhaltungszustands ungehindert erfolgen?

ja  nein

**Verschlechtert sich der Erhaltungszustand der Populationen?**

ja  nein

**Wenn JA – keine Ausnahme möglich!**




**8. Zusammenfassung**

**Folgende fachlich geeigneten und zumutbaren Maßnahmen sind in den Planunterlagen dargestellt und berücksichtigt worden:**

- Vermeidungsmaßnahmen**
- CEF-Maßnahmen zur Funktionssicherung im räumlichen Zusammenhang**
- FCS-Maßnahmen zur Sicherung des derzeitigen Erhaltungszustandes der Population über den örtlichen Funktionsraum hinaus**
- Gegebenenfalls erforderliches Monitoring und Risikomanagement für die oben dargestellten Maßnahmen werden in den Planunterlagen verbindlich festgelegt (Ökologische Baubegleitung)**


**Unter Berücksichtigung von Wirkungsprognose und vorgesehenen Maßnahmen**

- tritt kein Verbotstatbestand des § 44 Abs. 1 Nr. 1- 4 ein, so dass keine Ausnahme gem. § 45 Abs. 7 BNatSchG, ggf. in Verbindung mit Art. 16 FFH-RL erforderlich ist**
- liegen die Ausnahmeveraussetzungen gem. § 45 Abs. 7 BNatSchG vor ggf. in Verbindung mit Art. 16 Abs. 1 FFH-RL**
- sind die Ausnahmeveraussetzungen des § 45 Abs. 7 BNatSchG in Verbindung mit Art. 16 Abs. 1 FFH-RL nicht erfüllt!**





Allgemeine Angaben zur Art				
<b>1. Durch das Vorhaben betroffene Art</b>				
<b>Mückenfledermaus (<i>Pipistrellus pygmaeus</i>)</b>				
<b>2. Schutzstatus und Gefährdungsstufe Rote Listen</b>				
<input checked="" type="checkbox"/>	FFH-RL- Anh. IV - Art		Daten unzureichend	RL Deutschland
<input type="checkbox"/>	Europäische Vogelart		keine Angabe	RL Hessen ggf. RL regional
<b>3. Erhaltungszustand</b>				
<b>Bewertung nach Ampel-Schema:</b>				
	unbekannt	günstig <b>GRÜN</b>	ungünstig- unzureichend <b>GELB</b>	ungünstig- schlecht <b>ROT</b>
<b>EU</b>	<input type="checkbox"/>	<input type="checkbox"/>	<input type="checkbox"/>	<input type="checkbox"/>
<b>Deutschland: kontinentale Region</b>	<input type="checkbox"/>	<input checked="" type="checkbox"/>	<input type="checkbox"/>	<input type="checkbox"/>
<b>Hessen</b>	<input type="checkbox"/>	<input type="checkbox"/>	<input checked="" type="checkbox"/>	<input type="checkbox"/>
(BfN 2019: Erhaltungszustand der Arten und Lebensraumtypen der FFH-Richtlinie. Nationaler Bericht 2019., HMUKLV: Leitfaden für die artenschutzrechtliche Prüfung in Hessen, 3. Fassung 2014, Anhänge 3 und 4)				
<b>4. Charakterisierung der betroffenen Art</b>				
<b>4.1 Lebensraumsprüche und Verhaltensweisen</b>				
<b>Lebensraumsprüche</b>				
<b>Habitat:</b> Die Mückenfledermaus ist erst seit den 1980er Jahren bekannt. Sie gilt als Zwillingart der Zwergfledermaus und wurde 1990 als eigene Art von ihr getrennt. Die Arten unterscheiden sich hauptsächlich durch ihre Ruffrequenz. Zudem ist die Mückenfledermaus etwas kleiner und somit die kleinste mitteleuropäische Fledermausart.				
Der Lebensraum ist gegenüber der Zwergfledermaus insbesondere während der Jungenaufzucht stärker an Auewäldern, Niederungen und Gewässern orientiert. Danach wird ein breiteres Lebensraumspektrum genutzt. Als <b>Sommerquartier</b> werden zur Anlage der Wochenstuben die Außenverkleidungen von Häusern, Flachdachverkleidungen, Zwischendächer und Hohlwände, aber auch Baumhöhlen und Fledermauskästen genutzt. <b>Winterquartiere</b> wurden bislang nur spärlich nachgewiesen. Sie stammen meist aus Gebäuden, Baumquartieren und Fledermauskästen. Vermutlich überwintern die meisten Tiere in Baumquartieren. Der <b>Jagdraum</b> befindet sich überwiegend in naturnahen Auewäldern und an Gewässern. (DIETZ et al. 2007, DIETZ & SIMON 2006).				
<b>Nahrung:</b> überwiegend Zweiflügler, Hautflügler und Netzflügler. Es dominieren aufgrund der stärkeren Orientierung an Gewässer Insekten der Flussniederungen und Auen wie Zuckmücken, Gnitzen und Eintagsfliegen (DIETZ et al 2007).				
<b>Siedlungsdichte / Reviergröße / Flächenanspruch:</b> Die Wochenstuben der Mückenfledermäuse sind in der Regel individuenreicher als die der Zwergfledermäuse. In Deutschland kommen bis zu 300 Weibchen pro Wochenstube vor, jedoch sind auch kleinere, 15 – 20 Weibchen umfassende Wochenstuben nicht selten. Die Raumnutzung betreffend scheinen Mückenfledermäuse gezielter und kleinräumiger, jedoch in einem größeren Gesamtareal als Zwergfledermäuse zu jagen. Im Mittel liegt die Entfernung vom Quartier zum Jagdgebiet bei 1,7 km (DIETZ et al. 2007).				
<b>Lebensweise</b>				
<b>Verhalten:</b> Die Mückenfledermaus ist wendig und jagt im Mittel kleinräumiger und stärker an der Vegetation als die Zwergfledermaus. So jagt sie häufig unter überhängenden Ästen an Gewässern, in eng begrenzten Vegetationslücken im Wald oder über Kleingewässern. Einzelbüsche werden intensiver abgeflogen (DIETZ et al. 2007). Der schnelle Flug erfolgt bodennah bis Baumkronenhöhe, vegetationsnah und im freien Luftraum (BRINKMANN et al. 2008).				
<b>Fortpflanzung / Lebenszyklus:</b> Jungtiere erreichen die Geschlechtsreife schon im ersten Herbst. Ab Juni werden die Balz- und Paarungsquartiere von adulten Männchen besetzt. In diese werden ab Ende				



Juli bis zu 12 Weibchen gelockt. Die Paarungen erfolgen von August bis in den Oktober hinein. Die Paarungsquartiere werden über Jahre aufgesucht. Nach Samenruhe erfolgt die Geburt von meist zwei Jungen im Juni (DIETZ et al. 2007).

**Wanderungen:** Es gibt noch keine gesicherten Erkenntnisse bezüglich Wanderungen zwischen Sommer- und Winterquartier (DIETZ et al. 2007).

**Artspezifische Empfindlichkeit:**

- Flug- und Ortungsverhalten: bedingt strukturgebunden
- Kollisionsrisiko (Straßenverkehr): vorhanden
- Empfindlichkeit gegenüber Zerschneidung: vorhanden, aber gering
- Empfindlichkeit gegenüber Licht und Lärm: gering

**Gefährdungsursachen:**

- Gebäudesanierungen
- Forstwirtschaft
- Auewälder

**Schutzmaßnahmen:**

- Naturnahe Waldwirtschaft mit hohem Altholzanteil
- Erhalt von natürlichen Auewäldern
- Erhaltung von natürlichen Flussläufen und großflächigen Überschwemmungsgebieten
- Schutz von Kolonien insbesondere bei Gebäudesanierungen erforderlich.

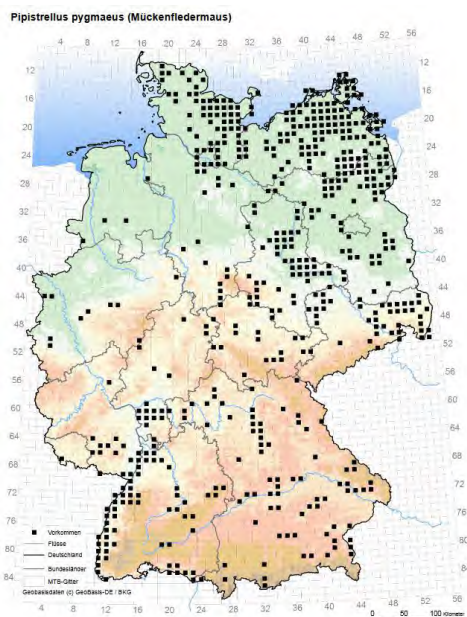
In Bezug auf Querungshilfen ergibt sich gemäß Brinkmann et al. (2008) wie folgt:

- Notwendigkeit von Querungshilfen: erforderlich
- Priorität von Querungshilfen: vorhanden
- Maßnahmen: große Durchlässe, Grünbrücken, Heckenbrücken, Überflughilfen, Kollisionsrisiko zusätzlich auf dem Jagdflug über Straßen


## 4.2 Verbreitung

**Global:** Über Süd- und Mitteleuropa überschneiden sich die Verbreitungsgebiete mit der Zwergfledermaus. Details zur Verbreitung sind jedoch bislang nur unzureichend bekannt. Grundsätzlich kann aber von einer Verbreitung im gesamten europäischen Mittelmeerraum inkl. des westlichen Kleinasien und Zypern bis ca. 63°N ausgegangen werden. Im Osten bis zum Kaukasus und Sibirien.

**Deutschland:** Bislang keine zuverlässigen Bestandsangaben. Lokal ist die Art jedoch nicht selten, in weiten Bereichen des Verbreitungsgebietes seltener als die Zwergfledermaus.

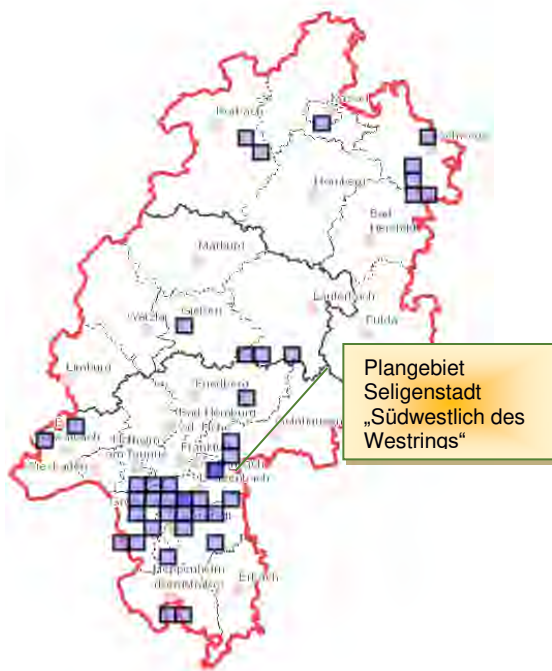


Quelle: BfN/BMUB (2013). Nationaler Bericht Deutschlands nach Art. 17 FFH-Richtlinie, 2013. Stand Dezember 2013.



**Hessen:** Für die Mückenfledermaus konnten lt. DIETZ & SIMON (2003) für den Zeitraum ab 1995 insgesamt 32 Fundpunkte verteilt über Hessen gefunden werden. Für drei Orte liegen Wochenstuben- und Reproduktionshinweise vor, darunter mit über 600 adulten Weibchen und Jungtieren die bundesweit größte Kolonie im Europareservat Kühkopf-Knoblochsaue. Ein weiterer Nachweis wurde in einem Wald bei Groß-Gerau gemacht. Die Fundpunktdichte nimmt insgesamt von Norden nach Süden deutlich ab. Es ergibt sich offenbar ein deutlicher Verbreitungsschwerpunkt im Oberrhein- bzw. Rhein-Main-Tiefland, wo über 80% aller Fundpunkte sowie die einzigen Reproduktionshinweise zu finden waren. Grundsätzlich zeigen die Fundpunkte eine Tendenz auf einen Verbreitungsschwerpunkt der Mückenfledermaus in den Tieflagen der großen Flussauen.

Eine Bewertung der Gesamtpopulation ist in Hessen aufgrund der geringen Datendichte kaum möglich. Der Erhaltungszustand der Art kann nicht beurteilt werden, da weder die Verbreitung noch die Ökologie der Art ausreichend bearbeitet sind. Mit bislang einer sicheren Wochenstubenkolonie und 1-2 weiteren konkreten Hinweisen muss die Mückenfledermaus weiterhin als eine sehr seltene Fledermausart in Hessen eingestuft werden (DIETZ & SIMON 2003).



Quelle: Natureg-Viewer, abgerufen am 01.11.2019



**Vorhabenbezogene Angaben****5. Vorkommen der Art im Untersuchungsraum**

nachgewiesen  sehr wahrscheinlich anzunehmen

**6. Prognose und Bewertung der Tatbestände nach § 44 BNatSchG****6.1 Entnahme, Beschädigung, Zerstörung von Fortpflanzungs- oder Ruhestätten (§ 44 Abs. 1 Nr. 3 BNatSchG)**

a) Können Fortpflanzungs- oder Ruhestätten aus der Natur entnommen, beschädigt oder zerstört werden? (Vermeidungsmaßnahmen zunächst unberücksichtigt)  ja  nein

Durch die Entfernung von Habitatbäumen oder Gartenhütten können Fortpflanzungs- oder Ruhestätten aus der Natur entnommen bzw. zerstört werden.

b) Sind Vermeidungsmaßnahmen möglich?  ja  nein

V1 – Ökologische Baubegleitung (ÖBB)

V2 – Rodungszeitenbeschränkung

V3 – Gehölzschutz

V4 – Zeitliche Beschränkung der Gebäudeabrissarbeiten

V5 – Kontrolle von Gartenhütten

V6 – Kontrolle von Höhlenbäumen

V7 – Flächen- und Biotoperhalt

V14 - Ausgleich von Höhlenbäumen und Brutstandorten von Höhlenbrütern mit Nistkästen

c) Wird die ökologische Funktion im räumlichen Zusammenhang ohne vorgezogene Ausgleichs-Maßnahmen (CEF) gewahrt (§ 44 Abs. 5 Satz 2 BNatSchG)? (Vermeidungsmaßnahmen berücksichtigt)  ja  nein

Gehölze innerhalb des Geltungsbereiches (z. B. Quartierspark oder Obstbaugarten) als auch solche in den Flächen CEF 2 und CEF 3 können für die Anbringung von Nistkästen herangezogen werden.

d) Wenn Nein - kann die ökologische Funktion durch vorgezogene Ausgleichs-Maßnahmen (CEF) gewährleistet werden?  ja  nein


Der Verbotstatbestand „Entnahme, Beschädigung, Zerstörung von Fortpflanzungs- oder Ruhestätten“ tritt ein.  ja  nein

**6.2 Fang, Verletzung, Tötung wild lebender Tiere (§ 44 Abs.1 Nr.1 BNatSchG)**

a) Können Tiere gefangen, verletzt od. getötet werden? (Vermeidungsmaßnahmen zunächst unberücksichtigt)

ja  nein

Während der Rodungs- und Abrissmaßnahmen ist es möglich, dass Tiere getötet werden, die sich während der Maßnahme in den Quartieren aufhalten. Auch durch fledermausunverträgliche Straßenbeleuchtung kann es vermehrt zu Todesopfern kommen, wenn Fledermäuse während der Jagd an Laternen gefährdet oder durch den Verkehr getötet werden.



<b>b) <u>Sind Vermeidungs-Maßnahmen möglich?</u></b>	<input checked="" type="checkbox"/> ja	<input type="checkbox"/> nein
V1 – Ökologische Baubegleitung (ÖBB)		
V2 – Rodungszeitenbeschränkung		
V3 – Gehölzschutz		
V4 – Zeitliche Beschränkung der Gebäudeabrissarbeiten		
V5 – Kontrolle von Gartenhütten		
V6 – Kontrolle von Höhlenbäumen		
V7 – Flächen- und Biotoperhalt		
V15 – Umweltverträgliche Straßenbeleuchtung		
<b>c) <u>Verbleibt unter Berücksichtigung der Vermeidungsmaßnahmen ein signifikant erhöhtes Verletzungs- oder Tötungsrisiko?</u></b> (Wenn JA - Verbotsauslösung!)	<input type="checkbox"/> ja	<input checked="" type="checkbox"/> nein
<b>Der Verbotstatbestand „Fangen, Töten, Verletzen“ tritt ein.</b>	<input type="checkbox"/> ja	<input checked="" type="checkbox"/> nein
<b>6.3 Störungstatbestand (§ 44 Abs. 1 Nr. 2 BNatSchG)</b>		
<b>a) <u>Können wild lebende Tiere während der Fortpflanzungs-, Aufzucht-, Mauser-, Überwinterungs- und Wanderungszeiten erheblich gestört werden?</u></b>	<input checked="" type="checkbox"/> ja	<input type="checkbox"/> nein
Ja, es sind Störungen während phänologisch wichtiger Phasen durch Rodungs- und Abrissmaßnahmen zu erwarten.		
<b>b) <u>Sind Vermeidungs-Maßnahmen möglich?</u></b>	<input checked="" type="checkbox"/> ja	<input type="checkbox"/> nein
V1 – Ökologische Baubegleitung (ÖBB)		
V2 – Rodungszeitenbeschränkung		
V3 – Gehölzschutz		
V4 – Zeitliche Beschränkung der Gebäudeabrissarbeiten		
V5 – Kontrolle von Gartenhütten		
V6 – Kontrolle von Höhlenbäumen		
V7 – Flächen- und Biotoperhalt		
<b>c) <u>Wird eine erhebliche Störung durch o.g. Maßnahmen vollständig vermieden?</u></b>	<input checked="" type="checkbox"/> ja	<input type="checkbox"/> nein
<b>Der Verbotstatbestand „erhebliche Störung“ tritt ein.</b>	<input type="checkbox"/> ja	<input checked="" type="checkbox"/> nein
<b>Ausnahmegenehmigung nach § 45 Abs. 7 BNatSchG erforderlich?</b>		
<b>Tritt einer der Verbotstatbestände des § 44 Abs. 1 Nr. 1- 4 BNatSchG ein?</b> (Unter Berücksichtigung der Wirkungsprognose und der vorgesehenen Maßnahmen)	<input type="checkbox"/> ja	<input checked="" type="checkbox"/> nein



<b>Wenn NEIN – Prüfung abgeschlossen!</b> → <u>weiter unter Pkt. 8 „Zusammenfassung“</u>
<b>Wenn JA – Ausnahme gem. § 45 Abs.7 BNatSchG,          ggf. i. V. mit Art. 16 FFH- RL erforderlich!</b> → weiter unter Pkt. 7 „Prüfung der Ausnahmevoraussetzungen“
<b>7. Prüfung der Ausnahmevoraussetzungen          § 45 Abs. 7 BNatSchG, ggf. i. V. mit Art. 16 Abs. 1 FFH-RL</b>
<b>7.1 Ausnahmegründe</b>
<u>Liegt ein Ausnahmegrund nach § 45 Abs. 7          S. 1 Nr.1- 5 BNatSchG vor?</u> <input type="checkbox"/> ja <input type="checkbox"/> nein <i>Ggf. Hinweis auf entsprechendes Kapitel in den Planunterlagen mit näheren Darstellungen.</i>
<b>Wenn NEIN – keine Ausnahme möglich!</b>
<b>7.2 Prüfung von Alternativen</b>
<u>Gibt es eine zumutbare Alternative?</u> <input type="checkbox"/> ja <input type="checkbox"/> nein <b>Wenn JA – keine Ausnahme möglich!</b>
<b>7.3 Prüfung der Verschlechterung des Erhaltungszustandes</b>
<b>a) <u>Kann sich der Erhaltungszustand der lokalen          Population verschlechtern?</u></b> <input type="checkbox"/> ja <input type="checkbox"/> nein
<b>b) <u>Kann sich der Erhaltungszustand der Populationen auf          Landes-/Bundes-/ biogeographischer Ebene          verschlechtern?</u></b> <input type="checkbox"/> ja <input type="checkbox"/> nein
<b>c) <u>Wenn Ja - Sind Maßnahmen zur Wahrung des günstigen          Erhaltungszustandes der Populationen (FCS-Maßnahmen)          möglich?</u></b> <input type="checkbox"/> ja <input type="checkbox"/> nein
<b>d) <u>Kann der Erhaltungszustand der Populationen auf          Landes-/ Bundes-/ biogeographischem Niveau auf-          grund von FCS-Maßnahmen erhalten werden?</u></b> <input type="checkbox"/> ja <input type="checkbox"/> nein
<b>e) <u>Falls Anhang IV-Art mit ungünstigem Erhaltungszu-          stand betroffen: Kann die Wiederherstellung eines          günstigen Erhaltungszustands ungehindert erfolgen?</u></b> <input type="checkbox"/> ja <input type="checkbox"/> nein
<b>Verschlechtert sich der Erhaltungszustand          der Populationen?</b> <input type="checkbox"/> ja <input type="checkbox"/> nein <b>Wenn JA – keine Ausnahme möglich!</b>




**8. Zusammenfassung**

**Folgende fachlich geeigneten und zumutbaren Maßnahmen sind in den Planunterlagen dargestellt und berücksichtigt worden:**

- Vermeidungsmaßnahmen**
- CEF-Maßnahmen zur Funktionssicherung im räumlichen Zusammenhang**
- FCS-Maßnahmen zur Sicherung des derzeitigen Erhaltungszustandes der Population über den örtlichen Funktionsraum hinaus**
- Gegebenenfalls erforderliches Monitoring und Risikomanagement für die oben dargestellten Maßnahmen werden in den Planunterlagen verbindlich festgelegt (Ökologische Baubegleitung)**

**Unter Berücksichtigung von Wirkungsprognose und vorgesehenen Maßnahmen**

- tritt kein Verbotstatbestand des § 44 Abs. 1 Nr. 1- 4 ein, so dass keine Ausnahme gem. § 45 Abs. 7 BNatSchG, ggf. in Verbindung mit Art. 16 FFH-RL erforderlich ist**
- liegen die Ausnahmeveraussetzungen gem. § 45 Abs. 7 BNatSchG vor ggf. in Verbindung mit Art. 16 Abs. 1 FFH-RL**
- sind die Ausnahmeveraussetzungen des § 45 Abs. 7 BNatSchG in Verbindung mit Art. 16 Abs. 1 FFH-RL nicht erfüllt!**



Allgemeine Angaben zur Art				
<b>1. Durch das Vorhaben betroffene Art</b>				
Rauhautfledermaus ( <i>Pipistrellus nathusii</i> )				
<b>2. Schutzstatus und Gefährdungsstufe Rote Listen</b>				
<input checked="" type="checkbox"/>	FFH-RL- Anh. IV - Art		ungefährdet	RL Deutschland
<input type="checkbox"/>	Europäische Vogelart		stark gefährdet	RL Hessen ggf. RL regional
<b>3. Erhaltungszustand</b>				
<b>Bewertung nach Ampel-Schema:</b>				
	unbekannt	günstig GRÜN	ungünstig- unzureichend GELB	ungünstig- schlecht ROT
<b>EU</b>	<input type="checkbox"/>	<input type="checkbox"/>	<input type="checkbox"/>	<input type="checkbox"/>
<b>Deutschland: kontinentale Region</b>	<input type="checkbox"/>	<input type="checkbox"/>	<input checked="" type="checkbox"/>	<input type="checkbox"/>
<b>Hessen</b>	<input checked="" type="checkbox"/>	<input type="checkbox"/>	<input type="checkbox"/>	<input type="checkbox"/>
(BfN 2019: Erhaltungszustand der Arten und Lebensraumtypen der FFH-Richtlinie. Nationaler Bericht 2019., HMUKLV: Leitfaden für die artenschutzrechtliche Prüfung in Hessen, 3. Fassung 2014, Anhänge 3 und 4)				
<b>4. Charakterisierung der betroffenen Art</b>				
<b>4.1 Lebensraumsprüche und Verhaltensweisen</b>				
<b>Lebensraumsprüche</b>				
<b>Habitat:</b> Die Rauhautfledermaus bevorzugt naturnahe, reich strukturierte Waldhabitate: Laubmischwälder, feuchte Niederungswälder, Auwälder, auch Nadelwälder und Parklandschaften. Oft in der Nähe von Gewässern. Jagdgebiete am Rande von Wäldern, zur Zugzeit auch in Siedlungen möglich. Wochenstubennachweise bis maximal 500 m Höhe. Als <b>Sommerquartier</b> befinden sich die Wochenstuben in engen Spalten (hinter abgeplatzter Rinde, in Stammaufrissen), in Baumhöhlen, auch in Hochsitzen (z.B. dort gern hinter Dachpappe) und auffällig regelmäßig in den flachen Typen der Fledermauskästen; selten in bzw. an Gebäuden. Die <b>Winterquartiere</b> sind unter anderem in Baumhöhlen, Häusern oder Holzstapeln. Der <b>Jagdraum</b> befindet sich bei den in Wäldern lebenden Tieren weitgehend auch dort, und zwar in lichten Althölzern, entlang von Wegen, Schneisen und anderen linearen Strukturen, ferner über Waldwiesen, Kahlschlägen, Pflanzungen, auch über Gewässern (DIETZ et al. 2007, <a href="http://schleswig-holstein.nabu.de/naturvorort/fledermaeuse/fledermausarteninschleswig-holstein/02949.html">http://schleswig-holstein.nabu.de/naturvorort/fledermaeuse/fledermausarteninschleswig-holstein/02949.html</a> ).				
<b>Nahrung:</b> Die Nahrung besteht aus Fluginsekten, meist aus an Gewässer gebundenen Zweiflüglern (v.a. Zuckmücken und Kriebelmücken), in geringem Umfang auch aus Köcherfliegen, Blattläusen, Netzflüglern und anderen kleinen Insekten (DIETZ et al. 2007).				
<b>Siedlungsdichte / Reviergröße / Flächenanspruch:</b> Die Wochenstuben umfassen je nach Raumangebot im Quartier meist 20, aber auch bis zu 200 Weibchen. Die Jagdgebiete liegen bis zu 6,5 km vom Quartier entfernt und können bis über 20 km <sup>2</sup> groß sein, innerhalb dieser Fläche werden aber 4 – 11 wesentlich kleinere Teiljagdgebiete von wenigen Hektar Ausdehnung befliegen. Die Art ist ein Fernwanderer und zieht bis zu 1.900 km zu den Winterquartieren (DIETZ et al. 2007).				
<b>Lebensweise</b>				
<b>Verhalten:</b> Jagdflüge erfolgen im schnellen und gradlinigen Flug, häufig entlang linearer Strukturen von Waldwegen, Schneisen und Waldrändern, aber auch entlang und über Gewässern, teilweise auch um Straßenlampen. Flughöhe meist 3 – 20 m, über dem Wasser auch niedriger. (DIETZ et al. 2007)				
<b>Fortpflanzung / Lebenszyklus:</b> Ende Mai, Anfang Juni werden meist Zwillinge geboren. Die Wochenstuben lösen sich bereits Ende Juli wieder auf. Paarungen erfolgen in Wochenstubennähe (Ende August / Anfang September) oder auf dem Zug bis Anfang November. An den Paarungen nehmen bereits die 3 – 4 Monate alten Jungweibchen teil. Die Männchen beziehen im Herbst Paarungsquartiere sowohl nahe der Wochenstuben als auch entlang von Zugwegen und nahe den Winterquartieren. Weibchen				





werden mit Balzrufen angelockt (DIETZ et al. 2007).

**Wanderungen:** Rauhautfledermäuse sind saisonale Weistreckenwanderer. Der weiteste Überflug betrug 1905 km. Im Herbst ziehen die Tiere vorherrschend nach Südwesten, meist entlang von Küstenlinien und Flusstälern. Auch Gebirge wie die Pyrenäen oder Alpen werden überflogen. Die Überwinterungsgebiete der nordostdeutschen und baltischen Populationen befinden sich vor allem in den Niederlanden, Frankreich, Süddeutschland, Schweiz, Norditalien und dem Nordwesten der Balkanhalbinsel. Aus den Wochenstuben ziehen im August zuerst die Weibchen, bis spätestens Oktober die Männchen ab. In Süddeutschland treten noch bis Anfang November Durchzügler auf. Die Zugleistungen liegen bei 29 – 48 km, vereinzelt bis zu 80 km pro Nacht (DIETZ et al. 2007).

**Artspezifische Empfindlichkeit:**

- Flug- und Ortungsverhalten: bedingt strukturgebunden
- Empfindlichkeit gegenüber Zerschneidung: vorhanden-gering
- Empfindlichkeit gegenüber Licht und Lärm: gering

**Gefährdungsursachen:**

- Insektenvernichtungsmaßnahmen
- Windkraftanlagen
- Forstwirtschaft → Verlust natürlicher Quartiere

**Schutzmaßnahmen:**

- Erhalt von Auenwäldern
- Förderung von Altholzbeständen in Wäldern
- Verzicht auf Pestizideinsätzen in Wäldern
- Erhalt unzerschnittener Durchzugsgebiete.


In Bezug auf Querungshilfen (Straßenverkehr) ergibt sich gemäß BRINKMANN et al. (2008) wie folgt:


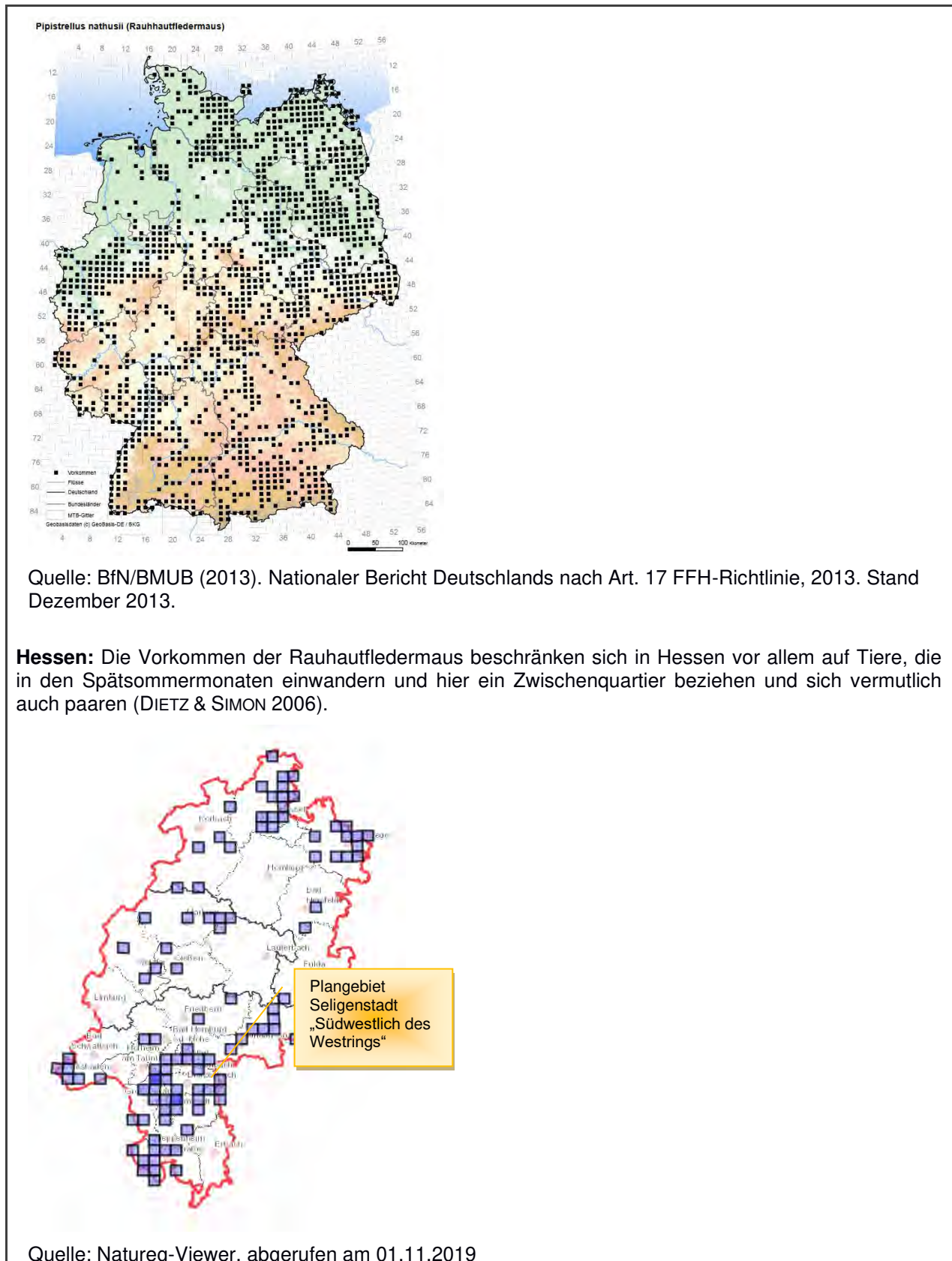
- Notwendigkeit von Querungshilfen: erforderlich
- Priorität von Querungshilfen: eher gering
- Maßnahmen: Grünbrücken, Heckenbrücken, große Durchlässe, Überflughilfen, Kollisionsrisiko zusätzlich auf dem Jagdflug über Straßen

#### 4.2 Verbreitung

**Global:** Der Schwerpunkt der Verbreitung liegt in Mittel- und Osteuropa. Nachweise liegen von Nordspanien bis Südschweden, dem Baltikum und Griechenland vor. Im Osten erstreckt sich das Verbreitungsgebiet über Kleinasien und die Kaukasusregion.

**Deutschland:** In Deutschland wurde die Rauhautfledermaus in allen Bundesländern nachgewiesen, Wochenstuben sind aber nur aus Norddeutschland bekannt. In Mecklenburg-Vorpommern und Brandenburg gilt sie als die häufigste Waldfledermaus. In Mittel- und Süddeutschland wird sie vor allem während der Zugzeit nachgewiesen.





**Vorhabenbezogene Angaben****5. Vorkommen der Art im Untersuchungsraum**

nachgewiesen  sehr wahrscheinlich anzunehmen

**6. Prognose und Bewertung der Tatbestände nach § 44 BNatSchG****6.1 Entnahme, Beschädigung, Zerstörung von Fortpflanzungs- oder Ruhestätten (§ 44 Abs. 1 Nr. 3 BNatSchG)**

a) Können Fortpflanzungs- oder Ruhestätten aus der Natur entnommen, beschädigt oder zerstört werden?  ja  nein  
(Vermeidungsmaßnahmen zunächst unberücksichtigt)

Durch die Entfernung von Habitatbäumen oder Gartenhütten können Fortpflanzungs- oder Ruhestätten aus der Natur entnommen bzw. zerstört werden.

b) Sind Vermeidungsmaßnahmen möglich?  ja  nein

V1 – Ökologische Baubegleitung (ÖBB)

V2 – Rodungszeitenbeschränkung

V3 – Gehölzschutz

V4 – Zeitliche Beschränkung der Gebäudeabrissarbeiten

V5 – Kontrolle von Gartenhütten

V6 – Kontrolle von Höhlenbäumen

V7 – Flächen- und Biotoperhalt

V14 - Ausgleich von Höhlenbäumen und Brutstandorten von Höhlenbrütern mit Nistkästen

c) Wird die ökologische Funktion im räumlichen Zusammenhang ohne vorgezogene Ausgleichs-Maßnahmen (CEF) gewahrt (§ 44 Abs. 5 Satz 2 BNatSchG)?  ja  nein  
(Vermeidungsmaßnahmen berücksichtigt)

Gehölze innerhalb des Geltungsbereiches (z. B. Quartierspark oder Obstbaugarten) als auch solche in den Flächen CEF 2 und CEF 3 können für die Anbringung von Nistkästen herangezogen werden.

d) Wenn Nein - kann die ökologische Funktion durch vorgezogene Ausgleichs-Maßnahmen (CEF) gewährleistet werden?  ja  nein


Der Verbotstatbestand „Entnahme, Beschädigung, Zerstörung von Fortpflanzungs- oder Ruhestätten“ tritt ein.  ja  nein

**6.2 Fang, Verletzung, Tötung wild lebender Tiere (§ 44 Abs.1 Nr.1 BNatSchG)**

a) Können Tiere gefangen, verletzt od. getötet werden?  ja  nein  
(Vermeidungsmaßnahmen zunächst unberücksichtigt)

Während der Rodungs- und Abrissmaßnahmen ist es möglich, dass Tiere getötet werden, die sich während der Maßnahme in den Quartieren aufhalten. Auch durch fledermausunverträgliche Straßenbeleuchtung kann es vermehrt zu Todesopfern kommen, wenn Fledermäuse während der Jagd an Laternen gefährdet oder durch den Verkehr getötet werden.

b) Sind Vermeidungs-Maßnahmen möglich?  ja  nein



- V1 – Ökologische Baubegleitung (ÖBB)  
 V2 – Rodungszeitenbeschränkung  
 V3 – Gehölzschutz  
 V4 – Zeitliche Beschränkung der Gebäudeabrissarbeiten  
 V5 – Kontrolle von Gartenhütten  
 V6 – Kontrolle von Höhlenbäumen  
 V7 – Flächen- und Biotoperhalt  
 V15 – Umweltverträgliche Straßenbeleuchtung

**c) Verbleibt unter Berücksichtigung der Vermeidungsmaßnahmen ein signifikant erhöhtes Verletzungs- oder Tötungsrisiko?**  ja  nein  
 (Wenn JA - Verbotsauslösung!)

**Der Verbotstatbestand „Fangen, Töten, Verletzen“ tritt ein.**  ja  nein

### 6.3 Störungstatbestand (§ 44 Abs. 1 Nr. 2 BNatSchG)

**a) Können wild lebende Tiere während der Fortpflanzungs-, Aufzucht-, Mauser-, Überwinterungs- und Wanderungszeiten erheblich gestört werden?**  ja  nein

Ja, es sind Störungen phänologisch wichtiger Phasen durch Rodungsmaßnahmen zu erwarten.

**b) Sind Vermeidungs-Maßnahmen möglich?**  ja  nein

- V1 – Ökologische Baubegleitung (ÖBB)  
 V2 – Erhalt und Schutz von Höhlenbäumen  
 V3 – Rodungszeitenbeschränkung  
 V4 – Zeitliche Beschränkung der Gebäudeabrissarbeiten  
 V5 – Kontrolle von Gartenhütten  
 V6 – Kontrolle von Höhlenbäumen  
 V10 – Flächen- und Biotoperhalt

**c) Wird eine erhebliche Störung durch o.g. Maßnahmen vollständig vermieden?**  ja  nein


**Der Verbotstatbestand „erhebliche Störung“ tritt ein.**  ja  nein

**Ausnahmegenehmigung nach § 45 Abs. 7 BNatSchG erforderlich?**

**Tritt einer der Verbotstatbestände des § 44 Abs. 1 Nr. 1- 4 BNatSchG ein?**  ja  nein  
 (Unter Berücksichtigung der Wirkungsprognose und der vorgesehenen Maßnahmen)

**Wenn NEIN – Prüfung abgeschlossen!**

→ weiter unter Pkt. 8 „Zusammenfassung“



<p><b>Wenn JA – Ausnahme gem. § 45 Abs.7 BNatSchG, ggf. i. V. mit Art. 16 FFH- RL erforderlich!</b></p> <p style="text-align: center;">→ weiter unter Pkt. 7 „Prüfung der Ausnahmevoraussetzungen“</p>
<p><b>7. Prüfung der Ausnahmevoraussetzungen § 45 Abs. 7 BNatSchG, ggf. i. V. mit Art. 16 Abs. 1 FFH-RL</b></p>
<p><b>7.1 Ausnahmegründe</b></p>
<p><u>Liegt ein Ausnahmegrund nach § 45 Abs. 7 S. 1 Nr.1- 5 BNatSchG vor?</u> <input type="checkbox"/> ja <input type="checkbox"/> nein</p> <p><i>Ggf. Hinweis auf entsprechendes Kapitel in den Planunterlagen mit näheren Darstellungen.</i></p> <p><b>Wenn NEIN – keine Ausnahme möglich!</b></p>
<p><b>7.2 Prüfung von Alternativen</b></p>
<p><u>Gibt es eine zumutbare Alternative?</u> <input type="checkbox"/> ja <input type="checkbox"/> nein</p> <p><b>Wenn JA – keine Ausnahme möglich!</b></p>
<p><b>7.3 Prüfung der Verschlechterung des Erhaltungszustandes</b></p>
<p>a) <u>Kann sich der Erhaltungszustand der lokalen Population verschlechtern?</u> <input type="checkbox"/> ja <input type="checkbox"/> nein</p>
<p>b) <u>Kann sich der Erhaltungszustand der Populationen auf Landes-/Bundes-/ biogeographischer Ebene verschlechtern?</u> <input type="checkbox"/> ja <input type="checkbox"/> nein</p>
<p>c) <u>Wenn Ja - Sind Maßnahmen zur Wahrung des günstigen Erhaltungszustandes der Populationen (FCS-Maßnahmen) möglich?</u> <input type="checkbox"/> ja <input type="checkbox"/> nein</p>
<p>d) <u>Kann der Erhaltungszustand der Populationen auf Landes-/ Bundes-/ biogeographischem Niveau auf- grund von FCS-Maßnahmen erhalten werden?</u> <input type="checkbox"/> ja <input type="checkbox"/> nein</p>
<p>e) <u>Falls Anhang IV-Art mit ungünstigem Erhaltungszu- stand betroffen: Kann die Wiederherstellung eines günstigen Erhaltungszustands ungehindert erfolgen?</u> <input type="checkbox"/> ja <input type="checkbox"/> nein</p>
<p><b>Verschlechtert sich der Erhaltungszustand der Populationen?</b> <input type="checkbox"/> ja <input type="checkbox"/> nein</p> <p><b>Wenn JA – keine Ausnahme möglich!</b></p>




## 8. Zusammenfassung

Folgende fachlich geeigneten und zumutbaren Maßnahmen sind in den Planunterlagen dargestellt und berücksichtigt worden:

- Vermeidungsmaßnahmen
- CEF-Maßnahmen zur Funktionssicherung im räumlichen Zusammenhang
- FCS-Maßnahmen zur Sicherung des derzeitigen Erhaltungszustandes der Population über den örtlichen Funktionsraum hinaus
- Gegebenenfalls erforderliches Monitoring und Risikomanagement für die oben dargestellten Maßnahmen werden in den Planunterlagen verbindlich festgelegt (Ökologische Baubegleitung)

Unter Berücksichtigung von Wirkungsprognose und vorgesehenen Maßnahmen

- tritt kein Verbotstatbestand des § 44 Abs. 1 Nr. 1- 4 ein, so dass keine Ausnahme gem. § 45 Abs. 7 BNatSchG, ggf. in Verbindung mit Art. 16 FFH-RL erforderlich ist
- liegen die Ausnahmeveraussetzungen gem. § 45 Abs. 7 BNatSchG vor ggf. in Verbindung mit Art. 16 Abs. 1 FFH-RL
- sind die Ausnahmeveraussetzungen des § 45 Abs. 7 BNatSchG in Verbindung mit Art. 16 Abs. 1 FFH-RL nicht erfüllt!



Allgemeine Angaben zur Art				
<b>1. Durch das Vorhaben betroffene Art</b>				
<b>Zwergfledermaus (<i>Pipistrellus pipistrellus</i>)</b>				
<b>2. Schutzstatus und Gefährdungsstufe Rote Listen</b>				
<input checked="" type="checkbox"/>	FFH-RL- Anh. IV - Art		Ungefährdet	RL Deutschland
<input type="checkbox"/>	Europäische Vogelart		Gefährdet	RL Hessen ggf. RL regional
<b>3. Erhaltungszustand</b>				
<b>Bewertung nach Ampel-Schema:</b>				
	unbekannt	günstig <b>GRÜN</b>	ungünstig- unzureichend <b>GELB</b>	ungünstig- schlecht <b>ROT</b>
<b>EU</b>	<input type="checkbox"/>	<input type="checkbox"/>	<input type="checkbox"/>	<input type="checkbox"/>
<b>Deutschland: kontinentale Region</b>	<input type="checkbox"/>	<input type="checkbox"/>	<input type="checkbox"/>	<input type="checkbox"/>
<b>Hessen</b>	<input type="checkbox"/>	<input checked="" type="checkbox"/>	<input type="checkbox"/>	<input type="checkbox"/>
(HMUKLV: Leitfaden für die artenschutzrechtliche Prüfung in Hessen, 3. Fassung 2014, Anhänge 3 und 4)				
<b>4. Charakterisierung der betroffenen Art</b>				
<b>4.1 Lebensraumsprüche und Verhaltensweisen</b>				
<p><b>Habitat:</b> Die Zwergfledermaus ist ein Spaltenbewohner und hinsichtlich ihrer Lebensraumsprüche sehr flexibel. Sie kommt im städtischen und dörflichen Raum ebenso wie in weniger stark besiedelten Bereichen vor. Wo vorhanden, werden Wälder und Gewässer bevorzugt. Als Sommerquartier agiert sie weitgehend als Kulturfolger. Ihre Wochenstuben finden sich in einem breiten Spektrum an Gebäuden, meist hinter Verkleidungen und Zwischendächern. Einzeltiere können auch in Felsspalten, hinter Rinde von Bäumen und anderen natürlichen Spalten gefunden werden. Die Winterquartiere befinden sich ebenfalls vermutlich an Gebäuden, aber in größeren Gruppen auch in Felsspalten, unterirdischen Kellern, Tunneln und Höhlen. Der Jagdraum der Fledermäuse umfasst ebenfalls ein breites Spektrum. Sie jagen im dörflichen und städtischen Raum in Parks, Alleen, am Ufer von Teichen und Seen und am Waldrand, an Hecken und anderen Grenzstrukturen (DIETZ et al. 2007, DIETZ &amp; SIMON 2006).</p> <p><b>Nahrung:</b> In Bezug auf ihren Nahrungserwerb ist sie sehr flexibel. Den größten Teil der Nahrung bilden Zweiflügler, daneben werden kleinere Fluginsekten, Zuckmücken oder Fliegen erbeutet. (DIETZ et al. 2007).</p> <p><b>Siedlungsdichte / Reviergröße / Flächenanspruch:</b> Die Wochenstuben umfassen meist 50 bis 100 Tiere, selten werden sie von bis zu 250 Weibchen besiedelt. Die Tiere schwärmen bis zu 20 km in ihre Jagdgebiete aus, meist sind es jedoch geringere Distanzen. Wochenstubenquartiere werden von Einzeltieren bis in 15 km, von Verbänden bis zu 1,3 km gewechselt. Die Art wandert zu ihren Winterquartieren bis zu 20 km. Die Tiere gelten als ortstreu und suchen immer wieder ihre angestammten Quartiere auf. (DIETZ et al. 2007, DIETZ &amp; SIMON 2006)</p> <p><b>Lebensweise</b></p> <p><b>Verhalten:</b> Von den Wochenstubenkolonien aus 50 bis 100 Weibchen erfolgt im Schnitt alle 12 Tage ein Wechsel. Die Winterquartiere werden von weit mehr Tieren besiedelt. Je nach Region können bis zu 5000 Tiere gemeinsam überwintern. Zwergfledermäuse fliegen wendig und kurvenreich in unterschiedlichen Flughöhen. Meist werden lineare Strukturen auf festen Flugbahnen abpatrouilliert. Es erfolgt aber auch die Jagd im freien Luftraum. Entdeckte Beute wird in raschen Manövern und Sturzflügen erbeutet. (DIETZ et al. 2007)</p> <p><b>Fortpflanzung / Lebenszyklus:</b> Die Jungtiere werden bereits im ersten Herbst geschlechtsreif. Die Männchen finden sich in Paarungsquartieren ein, wo sie die Weibchen mit Singflügen anlocken und Harems von bis zu zehn Weibchen aufbauen. Ab Mai begeben sich die Weibchen in die Wochenstuben, Mitte Juni, teilweise erst Anfang Juni werden 1 bis 2 Jungen geboren. Nach rund vier Wochen sind die</p>				



Kleinen selbständig, die Wochenstuben lösen sich dann rasch auf. (DIETZ et al. 2007)

**Wanderungen:** Zwergfledermäuse sind ortstreu und legen zwischen Sommer- und Winterlebensraum Distanzen von bis zu 20 km zurück. (DIETZ et al. 2007)

**Gefährdungsursachen:**

- Zerstörung von Quartieren durch Sanierung der Gebäude
- Zerstörungsmaßnahmen
- Holzschutzmittel
- Straßenverkehr

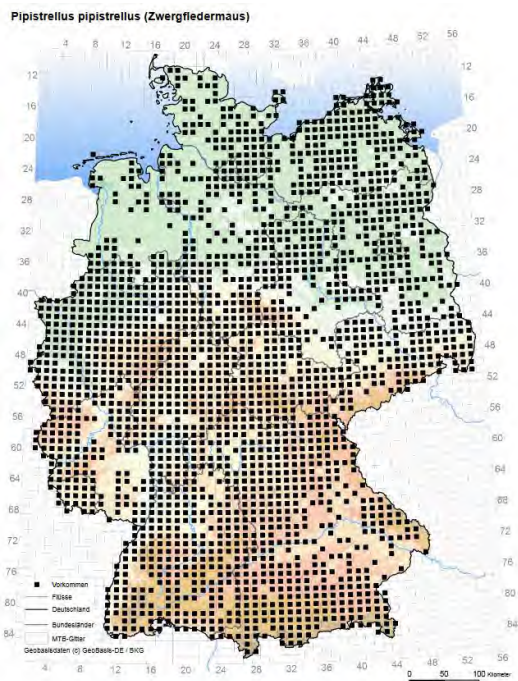
**Schutzmöglichkeiten:**

- Schutz der Koloniestandorte, insbesondere Massenwinterquartiere in Höhlen vor Störungen

## 4.2 Verbreitung

**Global:** Die Zwergfledermaus ist in der Westpaläarktis eine weit verbreitete Fledermausart. Sie kommt ins ganz Europa bis hinein nach Süd-, Zentral- und Ostasien und auch in Teilen Nordwestafrikas vor.

**Deutschland:** Die Zwergfledermaus kommt bundesweit vor und ist als Kulturfolger vor allem in Siedlungsbereichen sehr häufig anzutreffen.



Quelle: BfN/BMUB (2013). Nationaler Bericht Deutschlands nach Art. 17 FFH-Richtlinie, 2013. Stand Dezember 2013.







**Vorhabenbezogene Angaben****5. Vorkommen der Art im Untersuchungsraum**

nachgewiesen  sehr wahrscheinlich anzunehmen

**6. Prognose und Bewertung der Tatbestände nach § 44 BNatSchG****6.1 Entnahme, Beschädigung, Zerstörung von Fortpflanzungs- oder Ruhestätten (§ 44 Abs. 1 Nr. 3 BNatSchG)**

a) Können Fortpflanzungs- oder Ruhestätten aus der Natur entnommen, beschädigt oder zerstört werden? (Vermeidungsmaßnahmen zunächst unberücksichtigt)  ja  nein

Durch die Entfernung von Habitatbäumen oder Gartenhütten können Fortpflanzungs- oder Ruhestätten aus der Natur entnommen bzw. zerstört werden.

b) Sind Vermeidungsmaßnahmen möglich?  ja  nein

V1 – Ökologische Baubegleitung (ÖBB)

V2 – Rodungszeitenbeschränkung

V3 – Gehölzschutz

V4 – Zeitliche Beschränkung der Gebäudeabrissarbeiten

V5 – Kontrolle von Gartenhütten

V6 – Kontrolle von Höhlenbäumen

V7 – Flächen- und Biotoperhalt

V14 - Ausgleich von Höhlenbäumen und Brutstandorten von Höhlenbrütern mit Nistkästen

c) Wird die ökologische Funktion im räumlichen Zusammenhang ohne vorgezogene Ausgleichs-Maßnahmen (CEF) gewahrt (§ 44 Abs. 5 Satz 2 BNatSchG)? (Vermeidungsmaßnahmen berücksichtigt)  ja  nein

Gehölze innerhalb des Geltungsbereiches (z. B. Quartierspark oder Obstbaugarten) als auch solche in den Flächen CEF 2 und CEF 3 können für die Anbringung von Nistkästen herangezogen werden.

d) Wenn Nein - kann die ökologische Funktion durch vorgezogene Ausgleichs-Maßnahmen (CEF) gewährleistet werden?  ja  nein

**Der Verbotstatbestand „Entnahme, Beschädigung, Zerstörung von Fortpflanzungs- oder Ruhestätten“ tritt ein.**  ja  nein

**6.2 Fang, Verletzung, Tötung wild lebender Tiere (§ 44 Abs.1 Nr.1 BNatSchG)**

a) Können Tiere gefangen, verletzt od. getötet werden? (Vermeidungsmaßnahmen zunächst unberücksichtigt)

ja  nein

Während der Rodungs- und Abrissmaßnahmen ist es möglich, dass Tiere getötet werden, die sich während der Maßnahme in den Quartieren aufhalten. Auch durch fledermausunverträgliche Straßenbeleuchtung kann es vermehrt zu Todesopfern kommen, wenn Fledermäuse während der Jagd an Laternen gefährdet oder durch den Verkehr getötet werden.



<b>b) <u>Sind Vermeidungs-Maßnahmen möglich?</u></b>	<input checked="" type="checkbox"/> ja	<input type="checkbox"/> nein
V1 – Ökologische Baubegleitung (ÖBB)		
V2 – Rodungszeitenbeschränkung		
V3 – Gehölzschutz		
V4 – Zeitliche Beschränkung der Gebäudeabrissarbeiten		
V5 – Kontrolle von Gartenhütten		
V6 – Kontrolle von Höhlenbäumen		
V7 – Flächen- und Biotoperhalt		
V15 – Umweltverträgliche Straßenbeleuchtung		
<b>c) <u>Verbleibt unter Berücksichtigung der Vermeidungsmaßnahmen ein signifikant erhöhtes Verletzungs- oder Tötungsrisiko?</u></b> (Wenn JA - Verbotsauslösung!)	<input type="checkbox"/> ja	<input checked="" type="checkbox"/> nein
<b>Der Verbotstatbestand „Fangen, Töten, Verletzen“ tritt ein.</b>	<input type="checkbox"/> ja	<input checked="" type="checkbox"/> nein
<b>6.3 Störungstatbestand (§ 44 Abs. 1 Nr. 2 BNatSchG)</b>		
<b>a) <u>Können wild lebende Tiere während der Fortpflanzungs-, Aufzucht-, Mauser-, Überwinterungs- und Wanderungszeiten erheblich gestört werden?</u></b>	<input checked="" type="checkbox"/> ja	<input type="checkbox"/> nein
Ja, es sind Störungen während phänologisch wichtiger Phasen durch Rodungsmaßnahmen zu erwarten.		
<b>b) <u>Sind Vermeidungs-Maßnahmen möglich?</u></b>	<input checked="" type="checkbox"/> ja	<input type="checkbox"/> nein
V1 – Ökologische Baubegleitung (ÖBB)		
V2 – Rodungszeitenbeschränkung		
V3 – Gehölzschutz		
V4 – Zeitliche Beschränkung der Gebäudeabrissarbeiten		
V5 – Kontrolle von Gartenhütten		
V6 – Kontrolle von Höhlenbäumen		
V7 – Flächen- und Biotoperhalt		
<b>c) <u>Wird eine erhebliche Störung durch o.g. Maßnahmen vollständig vermieden?</u></b>	<input checked="" type="checkbox"/> ja	<input type="checkbox"/> nein
<b>Der Verbotstatbestand „erhebliche Störung“ tritt ein.</b>	<input type="checkbox"/> ja	<input checked="" type="checkbox"/> nein
<b>Ausnahmegenehmigung nach § 45 Abs. 7 BNatSchG erforderlich?</b>		
<b>Tritt einer der Verbotstatbestände des § 44 Abs. 1 Nr. 1- 4 BNatSchG ein?</b> (Unter Berücksichtigung der Wirkungsprognose und der vorgesehenen Maßnahmen)	<input type="checkbox"/> ja	<input checked="" type="checkbox"/> nein



<b>Wenn NEIN – Prüfung abgeschlossen!</b> → <u>weiter unter Pkt. 8 „Zusammenfassung“</u>
<b>Wenn JA – Ausnahme gem. § 45 Abs.7 BNatSchG,          ggf. i. V. mit Art. 16 FFH- RL erforderlich!</b> → weiter unter Pkt. 7 „Prüfung der Ausnahmevoraussetzungen“
<b>7. Prüfung der Ausnahmevoraussetzungen          § 45 Abs. 7 BNatSchG, ggf. i. V. mit Art. 16 Abs. 1 FFH-RL</b>
<b>7.1 Ausnahmegründe</b>
<u>Liegt ein Ausnahmegrund nach § 45 Abs. 7          S. 1 Nr.1- 5 BNatSchG vor?</u> <input type="checkbox"/> ja <input type="checkbox"/> nein <i>Ggf. Hinweis auf entsprechendes Kapitel in den Planunterlagen mit näheren Darstellungen.</i>
<b>Wenn NEIN – keine Ausnahme möglich!</b>
<b>7.2 Prüfung von Alternativen</b>
<u>Gibt es eine zumutbare Alternative?</u> <input type="checkbox"/> ja <input type="checkbox"/> nein <b>Wenn JA – keine Ausnahme möglich!</b>
<b>7.3 Prüfung der Verschlechterung des Erhaltungszustandes</b>
<b>a) <u>Kann sich der Erhaltungszustand der lokalen          Population verschlechtern?</u></b> <input type="checkbox"/> ja <input type="checkbox"/> nein
<b>b) <u>Kann sich der Erhaltungszustand der Populationen auf          Landes-/Bundes-/ biogeographischer Ebene          verschlechtern?</u></b> <input type="checkbox"/> ja <input type="checkbox"/> nein
<b>c) <u>Wenn Ja - Sind Maßnahmen zur Wahrung des günstigen          Erhaltungszustandes der Populationen (FCS-Maßnahmen)          möglich?</u></b> <input type="checkbox"/> ja <input type="checkbox"/> nein
<b>d) <u>Kann der Erhaltungszustand der Populationen auf          Landes-/ Bundes-/ biogeographischem Niveau auf-          grund von FCS-Maßnahmen erhalten werden?</u></b> <input type="checkbox"/> ja <input type="checkbox"/> nein
<b>e) <u>Falls Anhang IV-Art mit ungünstigem Erhaltungszu-          stand betroffen: Kann die Wiederherstellung eines          günstigen Erhaltungszustands ungehindert erfolgen?</u></b> <input type="checkbox"/> ja <input type="checkbox"/> nein
<b>Verschlechtert sich der Erhaltungszustand          der Populationen?</b> <input type="checkbox"/> ja <input type="checkbox"/> nein <b>Wenn JA – keine Ausnahme möglich!</b>



## 8. Zusammenfassung

Folgende fachlich geeigneten und zumutbaren Maßnahmen sind in den Planunterlagen dargestellt und berücksichtigt worden:


- Vermeidungsmaßnahmen
- CEF-Maßnahmen zur Funktionssicherung im räumlichen Zusammenhang
- FCS-Maßnahmen zur Sicherung des derzeitigen Erhaltungszustandes der Population über den örtlichen Funktionsraum hinaus
- Gegebenenfalls erforderliches Monitoring und Risikomanagement für die oben dargestellten Maßnahmen werden in den Planunterlagen verbindlich festgelegt (Ökologische Baubegleitung)

Unter Berücksichtigung von Wirkungsprognose und vorgesehenen Maßnahmen

- tritt kein Verbotstatbestand des § 44 Abs. 1 Nr. 1- 4 ein, so dass keine Ausnahme gem. § 45 Abs. 7 BNatSchG, ggf. in Verbindung mit Art. 16 FFH-RL erforderlich ist
- liegen die Ausnahmeveraussetzungen gem. § 45 Abs. 7 BNatSchG vor ggf. in Verbindung mit Art. 16 Abs. 1 FFH-RL
- sind die Ausnahmeveraussetzungen des § 45 Abs. 7 BNatSchG in Verbindung mit Art. 16 Abs. 1 FFH-RL nicht erfüllt!



Allgemeine Angaben zur Art				
<b>1. Durch das Vorhaben betroffene Art</b>				
Zauneidechse ( <i>Lacerta agilis</i> )				
<b>2. Schutzstatus und Gefährdungsstufe Rote Listen</b>				
<input checked="" type="checkbox"/>	FFH-RL- Anh. IV - Art		gefährdet	RL Deutschland
<input type="checkbox"/>	Europäische Vogelart		ungefährdet	RL Hessen ggf. RL regional
<b>3. Erhaltungszustand</b>				
<b>Bewertung nach Ampel-Schema:</b>				
	unbekannt	günstig <b>GRÜN</b>	ungünstig- unzureichend <b>GELB</b>	ungünstig- schlecht <b>ROT</b>
<b>EU</b>	<input type="checkbox"/>	<input type="checkbox"/>	<input type="checkbox"/>	<input type="checkbox"/>
<b>Deutschland: kontinentale Region</b>	<input type="checkbox"/>	<input type="checkbox"/>	<input type="checkbox"/>	<input type="checkbox"/>
<b>Hessen</b>	<input type="checkbox"/>	<input checked="" type="checkbox"/>	<input type="checkbox"/>	<input type="checkbox"/>
(HMUKLV: Leitfaden für die artenschutzrechtliche Prüfung in Hessen, 3. Fassung 2014, Anhänge 3 und 4)				
<b>4. Charakterisierung der betroffenen Art</b>				
<b>4.1 Lebensraumsprüche und Verhaltensweisen</b>				
<b>Lebensraumsprüche</b>				
<p><b>Habitat:</b> Primär ist die Zauneidechse als Waldsteppenbewohner zu bezeichnen, die von anthropogenen Landschaftsveränderungen wie Waldrodungen, extensive Bewirtschaftungsweisen profitierte. Im Mittelalter und in der Neuzeit wirkte sich Landwirtschaft positiv auf die Art aus. Heute werden in Mitteleuropa Dünengebiete, Heiden, Halbtrocken- und Trockenrasen, Waldränder, Feldraine, sonnenexponierte Böschungen (z. B. Eisenbahndämme, Wegränder), Ruderalfluren, Abgrabungsflächen und Brachen besiedelt. Als Kulturfolger findet man sie auch in Parklandschaften, Friedhöfen und naturnahen Gärten. Wichtig für die Besiedlung ist ein Mosaik aus vegetationsfreien und bewachsenen Flächen sowie lineare Strukturen (Hecken, Waldsäume, Bahntrassen) zur Ausbreitung.</p> <p>Optimale Habitatstrukturen findet die Zauneidechse an sonnenexponierten Lagen (südliche Exposition, Hangneigung max. 40°) mit lockerem, gut drainiertem Substrat, unbewachsenen Teilflächen mit geeigneten Eiablageplätzen, spärlicher bis mittelstarker Vegetation und dem Vorhandensein von Kleinstrukturen (Steine, Totholz) als Sonnenplätze vor. Die Eiablage erfolgt an gut besonnten Stellen in meist sandigem, leicht feuchtem Substrat, wo die Eier in 4 – 10 cm Tiefe eingegraben werden. Auch unter Steinen, Brettern oder ähnlichem werden Eier abgelegt. Für die Überwinterung werden Kleinsäugerbauten, Steinaufschüttungen, u. ä. aufgesucht [ELLWANGER, G. in PETERSEN et al. 2004, HMULV 2007, FENA 2004].</p> <p><b>Nahrung:</b> Fast ausschließlich tierische Nahrung. Erbeutet werden vor allem Fliegen, Geradflügler, Hautflügler, Käfer, Mücken, Ohrwürmer, Schmetterlinge, Heuschrecken und Wanzen. Auch Spinnentiere und Asseln zählen zum Beutespektrum [ELLWANGER, G. in PETERSEN et al. 2004].</p> <p><b>Siedlungsdichte / Reviergröße / Flächenanspruch:</b> Die Mittlere Siedlungsdichte wird mit 60 Adulti pro ha angegeben, aber auch höhere Siedlungsdichten (69 – 119 Adulti pro ha. bzw. 140 Adulti pro ha) werden genannt. Die Mindestgröße für eine Population wird mit 3 – 4 pro ha angegeben. Zu den individuellen Aktivitätsräumen schwanken die Angaben sehr stark zwischen 35 m<sup>2</sup> und 3.751 m<sup>2</sup>. Die großen Differenzen werden mit individuellen Raumnutzungsstrategien in Abhängigkeit der Habitatqualität erklärt [ELLWANGER, G. in PETERSEN et al 2004].</p>				
<b>Lebensweise</b>				
<p><b>Verhalten:</b> Tagaktiv. Am Morgen ist zunächst ein Sonnenbad nötig, um den wechselwarmen Organismus auf „Betriebstemperatur“ zu bringen. Anschließend gehen die Tiere auf Nahrungssuche. Bei großer Mittagshitze sowie nachts verkriechen sich Zauneidechsen in ihre Unterschlüpfte. Während der</p>				



Paarungszeit kann es zu ritualisierten Droh- und Imponiergebärden (Kommentkämpfen) zwischen rivalisierenden Männchen kommen, die jedoch meist ohne Verletzungen zwischen den Individuen enden [<http://de.wikipedia.org/wiki/Zauneidechse>].

**Wanderungen:** Ganz junge Tiere entfernen sich meist nur wenig vom Geburtsort, bei Adulten kommen Ortsveränderungen von mehr als 100 m vor. Nach Erreichen der Geschlechtsreife kommen Wanderungen von 300 m bis zu 1.200 m vor. Lineare Raumstrukturen spielen hier eine wichtige Rolle [ELLWANGER, G. in PETERSEN et al 2004].

**Fortpflanzung / Lebenszyklus:** Die Geschlechtsreife ist frühestens nach zwei, in der Regel nach drei bis vier Jahren erreicht. Insgesamt werden die Tiere maximal 12 Jahre alt. Der Beginn der jährlichen Aktivitätsphase ist witterungsabhängig. In der Regel verlassen die Tiere Ende März/Anfang April ihre Winterquartiere, gelegentlich schon ab Ende Februar. Die Paarungszeit beginnt meist gegen Ende April, die Eiablage erfolgt im Verlauf des Juni oder Anfang Juli, seltener bereits Ende Mai. Das Weibchen legt 5 – 14 weichschalige Eier ab. Die Jungen schlüpfen nach 53 – 73 Tagen. Frühestens ab Anfang September, in der Regel jedoch Ende September/Anfang Oktober ziehen sich die Tiere in ihr Winterquartier zurück. [ELLWANGER, G. in PETERSEN et al 2004, <http://de.wikipedia.org/wiki/Zauneidechse>]

**Wahl des Eiablageplatzes / Eiablageplatztreue:** Die Eiablage erfolgt in einer kleinen, selbst gegrabenen Grube. Es werden sandige Substrate benötigt, aber auch unter Steinen oder Brettern kann die Ablage erfolgen. Aufgrund ihres geringen Ausbreitungspotentials bleiben die Tiere ihrem Geburtsort treu. Zur Ablage der Eier werden jedes Jahr neue Plätze ausgewählt. [ELLWANGER, G. in PETERSEN et al 2004, <http://de.wikipedia.org/wiki/Zauneidechse>]

**Artspezifische Empfindlichkeit:** Die Zauneidechse ist ein Kulturfolger, die auch Parks, Friedhöfe und Gärten besiedelt. Sie ist daher gegenüber menschlicher Gegenwart nicht empfindlich. Bei Annäherung durch Menschen versteckt sie sich blitzschnell in einem Unterschlupf.

#### **Gefährdungsursachen:**

- Flächenverlust
- Verlust von kleinräumiger Gliederung der Lebensräume
- Nutzungssteigerung von Land- und Forstwirtschaft


#### **Schutzmöglichkeiten:**

##### Landwirtschaft

- Verwendung von Balkenmähern
- Schnitthöhe von mind. 15 cm während der Aktivitätsphase der Zauneidechse (Anfang/Mitte März bis Mitte Oktober)
- Säume und Böschungen als Restflächen stehen lassen, wenn möglich nur im Winter mähen, als Alternative hochsommerliche Mahd wechselnder Abschnitte (besonders, wenn die Wüchsigkeit des Standortes ein zusätzliches sommerliches Mähen erfordert)
- Entlang reich gegliederter Feldraine keine Befestigung von Sandwegen durch Fremdmaterial
- Beweidung durch Schafe, möglichst angepasst an die Bedürfnisse der Art
- Säume stehen lassen (Nutzung nur im Winter). Die Beweidungsform (Hüteschäferei oder Koppelhaltung, möglichst angepasst an die Bedürfnisse der Art) ist nebensächlich, solange ausreichend Säume stehen bleiben.
- Mahd generell von innen nach außen oder von einer Seite zur anderen, um den Tieren einen Fluchtweg zu ermöglichen

##### Forstwirtschaft

- Kleinräumige Kahlschläge (< 0,5 ha) fördern bzw. möglichst lange erhalten
- Keine Wiederaufforstung von Offenland
- Sicherung/Erhalt ausreichend breiter (10-20 m), gut besonnener (Wald-)Säume (wie Brandschutzschneisen, Säume an Forstwegen, Waldränder) als Verbreitungs-/Vernetzungselemente
- Keine Befestigung von Sandwegen durch Fremdmaterial
- Lichte Waldstrukturen fördern, durch:
  - Pflanzung bodenständiger Lichtholzarten (Kiefer, Eiche)
  - Verhinderung der Unterpflanzung mit Schattbaumarten (insbesondere Douglasie/Buche) und möglichst Naturverjüngung dieser Baumarten unterbinden



**Allgemein gilt für bewirtschaftete Flächen**

- Nur Nutzung, die an die Bedürfnisse der Zauneidechse angepasst ist
- Kein Grünlandumbruch
- Keine Stickstoff-Düngung
- Erhalt/Entwicklung von Hecken und (Klein-)Strukturen (z.B. Lesestein- und Knüppelholzhaufen)
- Kein Einsatz von Forstmulchern, wenn nötig, dann nur kleinflächig und abschnittsweise
- Erhalt/Anlage von Eiablageplätzen (kein Abschleppen von Grünland)
- Keine Beschattung der Eiablageplätze (z.B. durch Schnittgut)
- Kein Schnittgut oder Schreddermaterial auf Böschungen, Rohbodenflächen oder Lesesteinhaufen aufbringen, wenn Schnittgut auf der Fläche bleiben muss, dann Haufenweise im gemähten Bereich

**Sonstige Maßnahmen**


- Erhalt und Pflege alter aufgelassener Steinbrüche, Sand- und Kiesgruben durch stellenweise Auslichtung aufkommenden Busch- und Baumbewuchses
- Anpassung von Rekultivierungsplänen für Bodenabbauten auf die Bedürfnisse der Zauneidechse
- Erhalt und Pflege von Bahndämmen auf stillgelegten Strecken
- An die Bedürfnisse der Zauneidechse angepasste Pflege öffentlicher Anlagen wie Parks und Friedhöfe
- Erhalt von Hecken und Säumen bei der Flurbereinigung
- Möglichst keine Umsetzung von Komposthaufen zwischen Anfang Juni und Ende September, um eventuelle Eiablageplätze nicht zu zerstören
- Keine Erschließung von Trockenstandorten durch Wege oder Freizeiteinrichtungen.

**4.2 Verbreitung**



**Global:** Die Zauneidechse ist in Europa sehr weit verbreitet. Ihr Areal erstreckt sich im Norden von Südengland und Frankreich über die Niederlande, Dänemark und Südschweden bis in das Baltikum. Nach Süden ist sie bis in die Pyrenäen und zum Nordrand der Alpen sowie auf der Balkan-Halbinsel bis nach Griechenland verbreitet. Außerhalb Europas reicht ihr Areal im Norden parallel zur Taiganordgrenze nach Osten bis zum Baikalsee. Im Süden ist sie entlang der nördlichen Schwarzmeerküsten und in der Nordost-Türkei anzutreffen. In Deutschland zählt die Zauneidechse zu den häufigsten Reptilienarten und ist über das gesamte Bundesgebiet verbreitet. Besiedelt sind sowohl die Norddeutsche Tiefebene wie auch die Mittelgebirge bis ca. 300 m üNN im Westen, 800 m üNN im Südwesten und 600 – 700 m üNN im Osten. Im Alpenbereich kommt sie bis zu 1.000 m üNN vor [ELLWANGER, G. in PETERSEN et al 2004, FENA 2004].

**Deutschland:** Die Zauneidechse ist über die gesamte Bundesrepublik verbreitet und erreicht eine Rasterfrequenz von 60 % (bezogen auf die TK 25).

**Hessen:** In Hessen ist die Zauneidechse nahezu flächendeckend verbreitet. Weitgehend Zauneidechsenfrei sind die dichtbewaldeten Hochlagen im Kellerwald, in der Rhön, im Vogelsberg sowie im Taunus. In klimatisch günstigen Gebieten sind zahlreiche Individuen der Art vorhanden; es sind stabile Populationen zu erwarten. Es kann jedoch flächendeckend von einer anhaltend rückläufigen Bestandssituation ausgegangen werden. Im Osthessischen Bergland, Vogelsberg und Rhön finden sich 157 bekannte Vorkommen der Art [FENA 2004].







**Vorhabenbezogene Angaben****5. Vorkommen der Art im Untersuchungsraum**

nachgewiesen  sehr wahrscheinlich anzunehmen

**6. Prognose und Bewertung der Tatbestände nach § 44 BNatSchG****6.1 Entnahme, Beschädigung, Zerstörung von Fortpflanzungs- oder Ruhestätten (§ 44 Abs. 1 Nr. 3 BNatSchG)**

a) Können Fortpflanzungs- oder Ruhestätten aus der Natur entnommen, beschädigt oder zerstört werden?  ja  nein  
(Vermeidungsmaßnahmen zunächst unberücksichtigt)

Bei der Baufeldfreimachung können Fortpflanzungs- und Ruhestätten aus der Natur entnommen bzw. zerstört werden. Weiterhin geht mit dem Habitatverlust auch Nahrungshabitat und Lebensraum für die Insekten als Nahrungsquellen für die Zauneidechsen verloren.

b) Sind Vermeidungsmaßnahmen möglich?  ja  nein

V1 – Ökologische Baubegleitung

V7 – Flächen- und Biotoperhalt

V9 – Kleintiersichere Herrichtung von Baugruben und Bohrlöchern

V10 – Reptilienschutzzaun

V11 – Zauneidechsen durchlässige Lärmschutzwand

V12 – Durchgrünung

V13 – Verbot Schottergärten

V17 – Fang und Umsiedlung von Zauneidechsen

c) Wird die ökologische Funktion im räumlichen Zusammenhang ohne vorgezogene Ausgleichs-Maßnahmen (CEF) gewahrt (§ 44 Abs. 5 Satz 2 BNatSchG)?  ja  nein  
(Vermeidungsmaßnahmen berücksichtigt)

d) Wenn Nein - kann die ökologische Funktion durch vorgezogene Ausgleichs-Maßnahmen (CEF) gewährleistet werden?  ja  nein


CEF 2 – Anlage eines Zauneidechsenhabitats

Durch die Anlage der extensiven, strukturreichen Streuobstwiese wird ein Ersatzlebensraum für Zauneidechsen geschaffen. In diese Fläche sollen Tiere aus den bestehenden Habitaten zwischen Bahngleisen und Obstbaugarten umgesiedelt werden. Sie ist vor Beginn der Arbeiten fertigzustellen.

**Der Verbotstatbestand „Entnahme, Beschädigung, Zerstörung von Fortpflanzungs- oder Ruhestätten“ tritt ein.**  ja  nein

**6.2 Fang, Verletzung, Tötung wild lebender Tiere (§ 44 Abs.1 Nr.1 BNatSchG)**

a) Können Tiere gefangen, verletzt od. getötet werden?  ja  nein  
(Vermeidungsmaßnahmen zunächst unberücksichtigt)



Während der Maßnahmen zur Baufeldfreimachung ist es möglich, dass Tiere getötet werden, die sich während der Maßnahme in ihren Ruhestätten aufhalten.

**b) Sind Vermeidungs-Maßnahmen möglich?**  ja  nein

V1 – Ökologische Baubegleitung

V7 – Flächen- und Biotoperhalt

V9 – Kleintiersichere Herrichtung von Baugruben und Bohrlöchern

V10 – Reptilienschutzzaun

V17 – Fang und Umsiedlung von Zauneidechsen

**c) Verbleibt unter Berücksichtigung der Vermeidungsmaßnahmen ein signifikant erhöhtes Verletzungs- oder Tötungsrisiko?**  ja  nein  
(Wenn JA - Verbotsauslösung!)

**Der Verbotstatbestand „Fangen, Töten, Verletzen“ tritt ein.**  ja  nein

### 6.3 Störungstatbestand (§ 44 Abs. 1 Nr. 2 BNatSchG)

**a) Können wild lebende Tiere während der Fortpflanzungs-, Aufzucht-, Mauser-, Überwinterungs- und Wanderungszeiten erheblich gestört werden?**  ja  nein

Ja, es sind Störungen phänologisch wichtiger Phasen durch Maßnahmen zur Baufeldfreimachung zu erwarten bzw. durch den Lebensraum Verlust für Insekten, die als Nahrungsgrundlage für Zauneidechsen dienen und bei Habitatverlust eventuell nicht mehr vorkommen und Zauneidechsen dadurch weniger Nahrung in stressigen Zeiten wie Reproduktion oder vor dem Einzug in die Winterquartiere finden.

**b) Sind Vermeidungs-Maßnahmen möglich?**  ja  nein

V1 – Ökologische Baubegleitung

V7 – Flächen- und Biotoperhalt

V9 – Kleintiersichere Herrichtung von Baugruben und Bohrlöchern

V10 – Reptilienschutzzaun

V11 – Durchgrünung

V12 – Verbot Schottergärten


V17 – Fang und Umsiedlung von Zauneidechsen

**c) Wird eine erhebliche Störung durch o.g. Maßnahmen vollständig vermieden?**  ja  nein


**Der Verbotstatbestand „erhebliche Störung“ tritt ein.**  ja  nein

**Ausnahmegenehmigung nach § 45 Abs. 7 BNatSchG erforderlich?**

**Tritt einer der Verbotstatbestände des § 44 Abs. 1 Nr. 1- 4 BNatSchG ein?**  ja  nein  
(Unter Berücksichtigung der Wirkungsprognose und der vorgesehenen Maßnahmen)



<b>Wenn NEIN – Prüfung abgeschlossen!</b> → <u>weiter unter Pkt. 8 „Zusammenfassung“</u>
<b>Wenn JA – Ausnahme gem. § 45 Abs.7 BNatSchG, ggf. i. V. mit Art. 16 FFH- RL erforderlich!</b> → weiter unter Pkt. 7 „Prüfung der Ausnahmeveraussetzungen“
<b>7. Prüfung der Ausnahmeveraussetzungen § 45 Abs. 7 BNatSchG, ggf. i. V. mit Art. 16 Abs. 1 FFH-RL</b>
<b>7.1 Ausnahmegründe</b>
<u>Liegt ein Ausnahmegrund nach § 45 Abs. 7 S. 1 Nr.1- 5 BNatSchG vor?</u> <input type="checkbox"/> ja <input type="checkbox"/> nein <i>Ggf. Hinweis auf entsprechendes Kapitel in den Planunterlagen mit näheren Darstellungen.</i>
<b>Wenn NEIN – keine Ausnahme möglich!</b>
<b>7.2 Prüfung von Alternativen</b>
<u>Gibt es eine zumutbare Alternative?</u> <input type="checkbox"/> ja <input type="checkbox"/> nein <b>Wenn JA – keine Ausnahme möglich!</b>
<b>7.3 Prüfung der Verschlechterung des Erhaltungszustandes</b>
a) <u>Kann sich der Erhaltungszustand der lokalen Population verschlechtern?</u> <input type="checkbox"/> ja <input type="checkbox"/> nein
b) <u>Kann sich der Erhaltungszustand der Populationen auf Landes-/Bundes-/ biogeographischer Ebene verschlechtern?</u> <input type="checkbox"/> ja <input type="checkbox"/> nein
c) <u>Wenn Ja - Sind Maßnahmen zur Wahrung des günstigen Erhaltungszustandes der Populationen (FCS-Maßnahmen) möglich?</u> <input type="checkbox"/> ja <input type="checkbox"/> nein
d) <u>Kann der Erhaltungszustand der Populationen auf Landes-/ Bundes-/ biogeographischem Niveau auf- grund von FCS-Maßnahmen erhalten werden?</u> <input type="checkbox"/> ja <input type="checkbox"/> nein
e) <u>Falls Anhang IV-Art mit ungünstigem Erhaltungszu- stand betroffen: Kann die Wiederherstellung eines günstigen Erhaltungszustands ungehindert erfolgen?</u> <input type="checkbox"/> ja <input type="checkbox"/> nein
<b>Verschlechtert sich der Erhaltungszustand der Populationen?</b> <input type="checkbox"/> ja <input type="checkbox"/> nein <b>Wenn JA – keine Ausnahme möglich!</b>




**8. Zusammenfassung**

**Folgende fachlich geeigneten und zumutbaren Maßnahmen sind in den Planunterlagen dargestellt und berücksichtigt worden:**

- Vermeidungsmaßnahmen**
- CEF-Maßnahmen zur Funktionssicherung im räumlichen Zusammenhang**
- FCS-Maßnahmen zur Sicherung des derzeitigen Erhaltungszustandes der Population über den örtlichen Funktionsraum hinaus**
- Gegebenenfalls erforderliches Monitoring und Risikomanagement für die oben dargestellten Maßnahmen werden in den Planunterlagen verbindlich festgelegt**

**Unter Berücksichtigung von Wirkungsprognose und vorgesehenen Maßnahmen**

- tritt kein Verbotstatbestand des § 44 Abs. 1 Nr. 1- 4 ein, so dass keine Ausnahme gem. § 45 Abs. 7 BNatSchG, ggf. in Verbindung mit Art. 16 FFH-RL erforderlich ist**
- liegen die Ausnahmeveraussetzungen gem. § 45 Abs. 7 BNatSchG vor ggf. in Verbindung mit Art. 16 Abs. 1 FFH-RL**
- sind die Ausnahmeveraussetzungen des § 45 Abs. 7 BNatSchG in Verbindung mit Art. 16 Abs. 1 FFH-RL nicht erfüllt!**



## Starenhöhle 3SV Ø 45 mm [90126/9]

30.81EUR

mit integriertem Katzen- & Marderschutz ...

Bei dieser bewährten Nisthöhle 3SV ist der Katzen- und Marderschutz durch ein vorgezogenes Einflugloch gewährleistet. Trotzdem ist die Sicht auf den Brutraum, bei der Kontrolle und Reinigung, nicht beeinträchtigt.

Die komplette Aufhängung und Alunagel werden mitgeliefert.

### Anbringung:

An Bäumen, Pfählen oder Gebäuden

### Reinigung & Kontrolle:

Einfache Reinigung und Kontrolle durch herausnehmbare Vorderwand.



zoom

### Flugloch:

Ø 45 mm

### Bewohner:

Speziell für den Star; wobei auch andere Arten sich darin ansiedeln können. Sie werden aber bei Anwesenheit des Stars aus diesem Nisthöhlentyp verdrängt.

### Material:

Besonders atmungsaktiver und haltbarer SCHWEGLER Holzbeton

### Lieferumfang:

- Nisthöhle mit abnehmbarer Vorderwand
- Aufhängebügel aus verzinktem Stahl – forstgeprüft
- Aluminiumnagel - forstgeprüft

### Farbe:

Klassisch braun

### Maße:

Außenmaße: B 19 x H 28 x 23 cm.  
Brutinnenraum: Ø 14 cm

### Gewicht:

ca. 4,8 kg



## Halbhöhle 2H

[00152/8]

23.97EUR

**Brutraum-Durchmesser:** ca. 12 cm

Dieser klassische und bewährte Typ muss immer an Fassaden von Häusern, Scheunen, Gartenhäuschen etc. angebracht werden.

Die Öffnung wird, durch die Konstruktion der Aufhängung, immer seitlich - im 90°-Winkel zur Wand - angebracht. Die Vorderwand ist zum Reinigen abnehmbar.

Dieser Halbhöhlentyp wird gerne von den u.g. Vogelarten - bei richtiger Anbringung - angenommen. Seit Jahrzehnten hat sich dieses Modell bestens bewährt.

Die Nisthöhle wird immer komplett mit Aufhängung und Alunagel ausgeliefert.



zoom

### Anbringung:

Bitte hängen Sie diesen Typ nicht frei in einen Baum oder in ein Gebüsch, da durch die ungeschützte Öffnung Kleinräuber hierbei freien Zugriff hätten.

### Reinigung & Kontrolle:

Einfache Reinigung und Kontrolle durch herausnehmbare Vorderwand.

### Flugloch:

- offen -

### Bewohner:

Hausrotschwanz, Bachstelze, Grauschnäpper, gelegentlich Rotkehlchen und Zaunkönig

### Material:

SCHWEGLER-Holzbeton

### Lieferumfang:

- Nisthöhle
- Aufhängebügel aus verz. Stahl – forstgepr.
- Aluminiumnagel - forstgeprüft

### Farbe:

Klassisch braun

### Gewicht:

ca. 2,5 kg



## Nisthöhle 10" oval"

20214118

Diese Nisthöhle hat einen Brutraum-Innendurchmesser von 12 cm und wird i. d. R. mit dem beiliegendem Alunagel am Stamm von Bäumen angebracht. Die Nisthöhle kann aber auch durch Aufbiegen der Bügel-Öse an einen Ast gehängt werden.



zoom

Die Vorderwände sind bei der Nisthöhle leicht auswechselbar und auch einzeln zu beziehen sowie bei den Modellen 1B und 2M untereinander austauschbar.

Eine Nisthöhle wird immer komplett mit Aufhängung (Bügel) und Alunagel ausgeliefert.

### Anbringung:

An Bäumen oder Gebäuden

### Reinigung & Kontrolle:

Einfache Reinigung und Kontrolle durch herausnehmbare Vorderwand.

### Flugloch:

oval 29 x 55 mm

### Bewohner:

Primär Gartenrotschwanz; wird aber auch von den anderen Arten, die bei Flugloch 32 mm in Nisthöhlen brüten, angenommen (Kohl-, Blau-, Sumpf-, Tannen-, Haubenmeise, Gartenrotschwanz, Kleiber, Halsband- und Trauerschnäpper, Wendehals, Feld- und Haussperling, Fledermäuse).  
Da der Brutraum aber heller ist, wird er verstärkt vom Gartenrotschwanz bevorzugt.

### Material:

Besonders atmungsaktiver und haltbarer SCHWEGLER Holzbeton.

### Lieferumfang:

- Nisthöhle mit abnehmbarer Vorderwand
- Aufhängebügel aus verzinktem Stahl – forstgeprüft
- Aluminiumnagel - forstgeprüft

**Farbe:** Diese Nisthöhle ist wahlweise in 4 verschiedenen Farben erhältlich:

- Klassisch Braun
- Oliv Grün
- Natur Rot
- Modernes Weiß

**Gewicht:** 3,6 kg





**AUSVERKAUFT! Großraum- und Überwinterungshöhle 1FW**  
[00137/5]

236,35EUR

**Wegen großer Nachfrage momentan nicht bestellbar bzw. lieferbar!**

**+ SPEDITIONSZUSCHLAG! \***

**DBP (Deutsches Bundespatent)**

Die Kolonie- und Überwinterungshöhle basiert auf dem Innenraum der 1FS mit den dreifach aufgesetzten und geriffelten Holzplatten als Hangmöglichkeiten und Spaltenquartier. Zusätzlich bietet aber die 1FW durch das patentierte Doppelwandsystem mit mehreren Dämmstoff-Schichten eine unübertroffene Isolierung im Winter. Trotzdem ist durch das atmungsaktive Material und die Zwangsbelüftung ein sicheres Überwintern der Fledermäuse gewährleistet.

Genauso gut im Sommer als Wochenstube und zur Kolonienbildung geeignet.

Die Öffnung der Vorderwand erfolgt ohne die Hangbretter, diese können dann nach dem Öffnen der Vorderwand separat entnommen werden. Dies gewährleistet eine einfachere Handhabung.

Da dieses Quartier sehr gerne auch von größeren Fledermauskolonien bezogen wird, ist es absolut wichtig, diese Nisthöhle mindestens ein- bis zweimal pro Jahr vom Kot zu befreien und zu reinigen.

So ist dieses Quartier das ganze Jahr über ein ideales Großraumquartier. Während der Wintermonate sollte die Fledermaushöhle jedoch nicht geöffnet werden um extreme Temperaturschwankungen im Innenraum zu vermeiden.

**Material:**

Nisthöhle SCHWEGLER-Holzbeton. Aufhängebügel Stahl, verzinkt.

**Innenausgestaltung:**

Herausnehmbares Spaltenquartier aus langzeitbeständigen, geriffelten Holzplatten. Im Innendach befindet sich ein spezieller Haltebereich. Vorderwand mit Rausfallschutz.

**Aufhängung:**

Baum- und forstgerecht durch Alunägel und zwei Aufhängeklötzchen mit gleichzeitigem Sicherungs- und Herausfallschutz am Bügel und an der Vorderwand. Optimale Hanghöhe mindestens 3 Meter. Ein freier Einflug beschleunigt den Ansiedelserfolg.

**Lieferumfang:**

Nisthöhle, Aufhängebügel, zwei Halteklötze, Alunägel und Bedienungsanleitung.



zoom



## Großraumnisthöhle 2GR (Oval) (04218/1)

27,81EUR

mit integriertem Katzen- & Marderschutz

### Vergößerter Brutraum:

Breite 14 cm x Länge 19 cm

Durch die Konstruktion dieser Nisthöhle und deren Vorderwand kommt der Katzen- und Marderschutz voll zur Geltung. Trotz dem großen Brutraum hat die Nisthöhle 2GR, bedingt durch das Oval- bzw. Dreilochprinzip einen sehr hellen Innenraum. Durch die Helligkeit im Brutraum wird die Nesthöhe der Vögel sehr niedrig gehalten. Die Brutstätte befindet sich zudem im hinteren Teil der Nisthöhle.

Zu Kontroll- und Beobachtungszwecken kann die Vorderwand mit dem integrierten Katzen- und Marderschutz sehr einfach herausgenommen werden. Dadurch ist eine ungehinderte Sicht in den Brutraum bzw. auf das Nest möglich.



Die Modelle 2GR sind ab sofort mit Rückzugswinkel für Fledermäuse ausgestattet.

### Anbringung:

An Bäumen (Stamm) oder Gebäuden

### Reinigung & Kontrolle:

Einfache Reinigung und Kontrolle durch herausnehmbare Vorderwand.

### Flugloch:

oval 30 mm x 45 mm

### Bewohner:

Kohl-, Blau-, Sumpf-, Tannen-, Haubenmeise, Gartenrotschwanz, Kleiber, Halsband- und Trauerschnäpper, Wendehals, Feld- und Haussperling, Fledermäuse.

### Material:

Besonders atmungsaktiver und haltbarer SCHWEGLER Holzbeton.

### Lieferumfang:

- Nisthöhle mit abnehmbarer Vorderwand
- Aufhängebügel aus verzinktem Stahl – forstgeprüft
- Aluminiumnagel - forstgeprüft

### Farbe:

Klassisch Braun

### Gewicht:

6,7 kg



## CEF 1 – Anlage eines Feldlerchenhabitates im Projekt Bebauungsplan Nr. 86 „Südwestlich des Westrings“ in Seligenstadt

### Allgemeine Informationen zur Flächenauswahl und Pflege

Zum Ausgleich des Verlustes von zwei Feldlerchenhabitaten ist eine CEF-Maßnahme einzurichten. Zum Ausgleich des Lebensraumverlustes ist die Anlage eines Blühstreifens mit angrenzendem Brachestreifen vorgesehen.

**Mindestanforderungen:** Die CEF 1-Fläche muss ca. 150 m von Siedlungsbereichen und etwa 50 m von Gehölzen und Gebäuden entfernt liegen, da Feldlerchen vor allem durch optische Störungen negativ beeinflusst werden. Die Bewirtschaftung der CEF-Fläche soll vertraglich gesichert werden. Um die Wirksamkeit der CEF-Fläche hoch zu halten, dürfen keine Baumreihen innerhalb von 50 m um die CEF 1-Fläche gepflanzt oder Gebäude innerhalb von 50 m um die CEF 1-Fläche errichtet werden. Aufkommende Gehölze sind zurückzunehmen. Sollten doch Gehölzreihen oder Gebäude innerhalb des 50 m-Radius um die CEF 1-Fläche gepflanzt bzw. errichtet werden, ist die CEF-Maßnahme an anderer Stelle herzurichten. Pestizid- und Düngemiteleinsetz sind verboten.

**Monitoring:** Die CEF 1-Fläche soll über 5 Jahre kontrolliert werden. Das Monitoring findet unter zwei Gesichtspunkten statt: 1.) Kontrolle der Flächenbewirtschaftung und eventuelle Anpassung der Bewirtschaftung, z.B. bei Auftreten von Problemarten, 2.) Feldlerchenmonitoring.

**Anlage eines Blühstreifens mit angrenzendem Brachestreifen** (entnommen aus Maßnahmenblatt Feldlerche (*Alauda arvensis*) (Vogelschutzwarte 2015))

**Um den Verlust von 2 Feldlerchenbrutpaaren auszugleichen, ist eine CEF 1-Fläche in der Größe von 0,2 ha herzurichten.**


### Feldlerchengerechte Bewirtschaftung

Lineare Anlage von Blüh- und Schwarzbrachestreifen innerhalb oder entlang von landwirtschaftlichen Kulturen.

Die Buntbrache dient als Bruthabitat und die Schwarzbrache als insektenreiches Nahrungshabitat. Beide Strukturen im Verbund werden für die erfolgreiche Etablierung von Feldlerchen benötigt.

#### Blüh- und Schwarzbrachestreifen

**Generell ungeeignet** zur Anlage von Brachestreifen **sind beschattete und dauerhaft nasse Standorte**. Flächen sollten weiterhin **frei von mehrjährigen Problemarten** wie Ackerkratzdistel oder Quecke **sein. Je breiter die Blühstreifen sind, desto mehr Schutz vor Prädatoren.**



Zur Initialsaat und weiterer Einsaaten sollen **Regio-Saatgutmischungen** mit Wildpflanzen mit zertifizierter Herkunft verwendet werden.

#### Größe, Lage und Ausdehnung


- **Blühstreifen** mit einer Breite von mind. 10 m und i.d.R. bis zu 20 m.
- Direkt angrenzende **Schwarzbrache** mit einer Breite von 3 m.
- Anlage bevorzugt entlang von Graswegen oder entlang der Schlaggrenzen.
- Die Streifen können aber auch zur Untergliederung von großen Feldschlägen innerhalb der Flächen etabliert werden.
- Bei fast allen landwirtschaftlichen Kulturen effizient.
- Auch auf Flächen mit Hackfrüchten können Blühstreifen etabliert werden, aber nicht im Bereich der Vorgewende.
- Unterschiedliche Blühstreifen müssen mind. 200 m voneinander entfernt sein.

#### **Umsetzung Blühstreifen**

- Das unten vorgegebene Regio-Saatgut muss verwendet werden.
- Reine Saatgutmenge je nach Mischung und in Abhängigkeit vom Standort bzw. der Bonität des Bodens ca. 4-7 kg pro ha.
- Um Entmischung zu vermeiden und für gleichmäßige Ausbringung zu sorgen, wird das Strecken des Saatgutes mittels Füllstoff (z.B. Sojaschrot) auf ca. 100 kg pro ha empfohlen.
- Auf Flächen mit hoher Bodengüte o. höherem Restdüngeranteil ist eine darauf abgestimmte geringere Aussaatmenge u. angepasste Artenauswahl zu verwenden. Behelfsmäßig kann die Mischung zur Hälfte mit Leinsamen o. Getreide versetzt werden.
- Eine Nutzung des Aufwuchses ist nicht erlaubt, Pflegeschnitte sind durchzuführen, um vielfältige Strukturen zu entwickeln und Blühaspekte zu verlängern.
- Pflegeschnitte erfolgen alternierend i.d.R. auf 50 % der Fläche u. dürfen bei abweichendem Verhältnis 70 % jedes Blühstreifens o. jeder Blühfläche nicht überschreiten!
- Die Maßnahmenflächen kann alle vier Jahre umgebrochen und neu eingesät werden. Dies dient, sofern nötig, der Aufrechterhaltung eines lückigen Bestandes und beugt Dominanzen einzelner Arten vor.

#### Anlagejahr (Jahr der Ansaat)

- Der Maßnahmenstreifen wird längs in zwei gleich große Hälften geteilt.
- Die Ansaat erfolgt lückig bis spätestens 30. April. Bei starker Frühjahrstrockenheit bis Mitte April
- In dieser Hinsicht sind auch Herbstsaatungen möglich (August bis Mitte September), wobei auf einjährige und frostempfindliche Kulturarten zu verzichten ist.
- Die Ansaat kann mit Drillmaschinen erfolgen, wobei die Samen nur oberflächlich aufgebracht werden dürfen („aufrieseln“), da es sich um viele Lichtkeimer handelt.



- Ein optimaler Bodenschluss wird durch ein flächiges Anwalzen der Ansaaten gewährleistet.

#### Entwicklungspflege (1. Jahr nach Ansaat)

- In der Etablierungsphase der Bestände müssen einjährige Ruderalarten vor Samenreife in mind. 15 cm Höhe (Richtwert 20 cm) gemäht und nach dem Trocknen von der Fläche abgefahren werden.
- Der erste Pflegeschnitt im 1. Jahr nach der Anlage erfolgt somit ab dem 10. Juli.
- Das jeweils anfallende Mahdgut wird nicht genutzt und kann auf den Flächen verbleiben.
- Sofern eine Herbstsaat erfolgt ist, kann ein erster Pflegeschnitt bereits im Frühjahr des 1. Jahres nötig sein.

#### Folgepflege (ab dem 2. Jahr nach Ansaat)

- Eine erste Mahd mit anschließendem Abfahren des Mahdgutes (nach Trocknung) wird auf Flächen mit hoher Biomasseproduktion im ausgehenden Winter und bis spätestens Mitte März hälftig durchgeführt.
- Während der Vegetationsperiode erfolgt das Mähen/Schlegeln abschnittsweise (hälftig).
- Die zweite Mahd mit Abfahren des Mahdgutes nach Trocknung erfolgt hälftig ab 10. Juli mit einer Schnitthöhe von mind. 15 cm.

#### **Umsetzung Schwarzbrachestreifen**

##### Hinweise zur Unterhaltungspflege (ab Anlagejahr)

- Die Flächen werden nicht eingesät.
- Stattdessen ist der aufkommende Pflanzenbewuchs kontinuierlich (auch während der Brutzeit), alle drei bis vier Wochen, mittels Grubber, Egge o. Bodenfräse zu entfernen.


#### **Monitoring der Variante a.) Anlage eines Blühstreifens mit angrenzendem Brachestreifen**

##### **Anlagejahr Blühstreifen**


- Kontrolle der zweiten Mahd nach dem 10. Juli
- Kontrolle auf Anlage und Entwicklung erfolgt in der zweiten Jahreshälfte, 1 Termin nach Mitte Juli

##### **Folgejahr Blühstreifen**

- falls hohe Massen an Biomasse anfällt, erfolgt eine Mahd im Winter bis spätestens Mitte März. Hierüber ist das überwachende Büro durch den Landwirt in Kenntnis zu setzen. Gegebenenfalls erfolgt eine winterliche Mahd auf Forderung durch das überwachende Büro.



- Kontrolle des hälftigen Schlegelns in der Vegetationsperiode (Mai-September)
- Kontrolle der zweiten Mahd nach dem 10. Juli



**Schwarzbrachtestreifen**


- Kontrolle erfolgt zusammen mit denen des Blühstreifens und während der Feldlerchenkartierung

**Feldlerchenmonitoring** (gem. Südbeck et al. 2010)

- von April bis Mai (ab dem 2. Jahr nach Anlage)
- ab Sonnenaufgang bis zu 4 Stunden nach Sonnenaufgang
- 1. Termin: Anfang April (Gesang)
- 2. Termin: Ende April (Gesang)
- 3. Termin: Anfang Mai (Gesang und fütternde Altvögel)

**Zusammenfassung der jährlichen Moitoring-Termine ab dem 2. Jahr**

Zeitraum	Kontrolle von
Februar/März	Mahd (falls notwendig)
Anfang April	Feldlerche, Schwarzbrache
Ende April	Feldlerche, Schwarzbrache
Anfang Mai	Feldlerche, Schwarzbrache
Mai-September	Mach Rücksprache mit Landwirt: Häufiges Mähen/Schlegeln in der Vegetationsperiode, Schwarzbrache
Nach 10. Juli (Juli/August)	Pflegeschnitt, Mahd, Schwarzbrache
Ende des Monitoringjahres	Abgabe eines Kurzberichtes bei der Unteren Naturschutzbehörde



**Regio-Saatgut für Blühstreifen Variante a.)**

(Saatgutmischung Nr. 8, Schmetterlings- und Wildbienenbaum, UG 9)

**Nr. 8 Schmetterlings- und Wildbienenbaum 2020**

UMWELTVEREINIGUNG (UG) 9

Ökologische Qualität

Geplanter Pflanztermin

Ansaatzstärke: 1 - 2 g/m<sup>2</sup> (10 - 20 kg/ha)

Wegweisende Herkunft: an der UG 9

Landesamt für Umwelt, Landwirtschaft und Naturwissenschaften



**Rieger-Hofmann GmbH**

Samen und Pflanzen gebietsweiser Wildblumen und Wildgräser

Blumenwiesen GmbH - In der Wildblume 7 | 71072 Maulden-Geislarbühl

Tel. 071450 134 180-0 | Fax 071450 134 180-99

info@rieger-hofmann.de | www.rieger-hofmann.de

Blumen 100%			
Botanischer Name	Deutscher Name	%	Herkunft
Achillea millefolium	Gewöhnliche Schafgarbe	1,50	UG 09
Agrimonia eupatoria	Kleiner Odermennig	5,00	UG 09
Ballota nigra	Gewöhnliche Schwarznessel	0,20	UG 11
Barbarea vulgaris	Echtes Barbarakraut	2,00	UG 09
Betonica officinalis	Heilziest	1,00	UG 11
Campanula rotundifolia	Rundblättrige Glockenblume	0,10	UG 11
Campanula trachelium	Nesselblättrige Glockenblume	0,20	UG 09
Centaurea cyanus	Kornblume	8,40	UG 11
Centaurea jacea	Wiesen-Flockenblume	8,00	UG 09
Centaurea scabiosa	Skabiosen-Flockenblume	1,50	UG 11
Cichorium intybus	Gewöhnliche Wegwarte	8,00	UG 09
Clinopodium vulgare	Gewöhnlicher Witboldost	1,00	UG 09
Daucus carota	Wilde Möhre	2,50	UG 09
Dianthus carthusianorum	Kartäusermelke	1,00	UG 11
Echium vulgare	Gewöhnlicher Natternkopf	2,00	UG 11
Galium album	Weißes Labkraut	2,50	UG 09
Galium verum	Echtes Labkraut	3,00	UG 09
Hieracium spondylium	Wiesen-Bärenklau	1,00	UG 11
Hypericum perforatum	Echtes Johanniskraut	1,50	UG 09
Hypochaeris radicata	Gewöhnliches Ferkelkraut	1,00	UG 09
Knautia arvensis	Acker-Witwenblume	1,50	UG 11
Leonturus tardus	Echtes Herzgesoam	0,50	UG 09
Leucanthemum inulturnum/vulgare	Wiesen-Margerite	8,50	UG 09
Linaria vulgaris	Gewöhnliches Leimkraut	3,20	UG 09
Lotus pedunculatus	Sumpfschotenklee	2,00	UG 09
Melva mosonata	Mosonus-Melwe	5,00	UG 11
Organum vulgare	Gewöhnlicher Dost	0,40	UG 09
Papaver rhoeas	Flassschmoll	2,00	UG 11
Pastinaca sativa	Gewöhnlicher Pastinak	1,00	UG 11
Picris hieracioides	Gewöhnliches Bitterkraut	0,30	UG 09
Plantago lanceolata	Spitzwegerich	3,00	UG 09
Plantago media	Mittlerer Wegerich	0,50	UG 11
Potentilla argentea	Silber-Fingerkraut	1,50	UG 09
Prunella vulgaris	Gewöhnliche Braunelle	5,00	UG 09
Rosa rugosa	Gelbe Rose	3,50	UG 11
Salvia pratensis	Wiesen-Salbei	5,00	UG 09
Saponaria officinalis	Echtes Seifenkraut	2,00	UG 09
Scabiosa columbana	Tauben-Skabiose	0,50	UG 07
Scorzonera autumnalis	Herbst-Löwenzahn	0,50	UG 11
Scrophularia nodosa	Knoten-Braunwurz	1,00	UG 09
Silene dioica	Rote Lichtnelke	5,00	UG 09
Silene latifolia esp. alba	Weißer Lichtnelke	5,00	UG 09
Silene vulgaris	Gewöhnliches Leimkraut	3,00	UG 09
Sisymbrium officinale	Ackersenf	2,00	UG 11
Solidago virgaurea	Gewöhnliche Goldrute	0,40	UG 11
Stachys sylvatica	Wald-Ziest	3,40	UG 09
Tanacetum vulgare	Rainfarn	3,10	UG 11
Teucrium scorodonia	Salbei-Gamander	1,00	UG 09
Thymus pulegioides	Gewöhnlicher Thymian	0,20	UG 11
Tragopogon pratensis	Wiesen-Bocksbart	2,00	UG 09
Trifolium campestre	Feldklee	0,30	UG 11
Trifolium medium	Mittlerer Klee	0,30	UG 11
Verbascum lychitris	Mehlige Königskerze	0,50	UG 09
Verbascum nigrum	Schwarze Königskerze	0,30	UG 09
Verbascum thapsus	Kleinblütige Königskerze	0,80	UG 09
		<b>100,00</b>	

