

Legende



Freiflächenphotovoltaikanlagen
(bedingt geeignet I B-Plan und RegFNP-Änderung
ggf. zusätzlich ein Zielabweichungsverfahren erforderlich)
Quelle: Regionalverband FrankfurtRheinMain



Fläche längs von Autobahnen und in
einer Entfernung zu diesen von bis zu 200 Metern
§35 (1) Nr. 8 b (bb) BauGB



RegFNP
Wald
Quelle: Regionalverband FrankfurtRheinMain



RegFNP
gewerbliche Baufläche
Quelle: Regionalverband FrankfurtRheinMain



RegFNP
Fläche für die Landwirtschaft
Quelle: Regionalverband FrankfurtRheinMain



RegFNP
gemischte Baufläche
Quelle: Regionalverband FrankfurtRheinMain

EINHARDSTADT SELIGENSTADT

STADTVERWALTUNG

Markplatz 1
63500 Seligenstadt

Tel. 06182/87-160
Fax: 06182/29477



Projekt: Freiflächenphotovoltaikanlagen



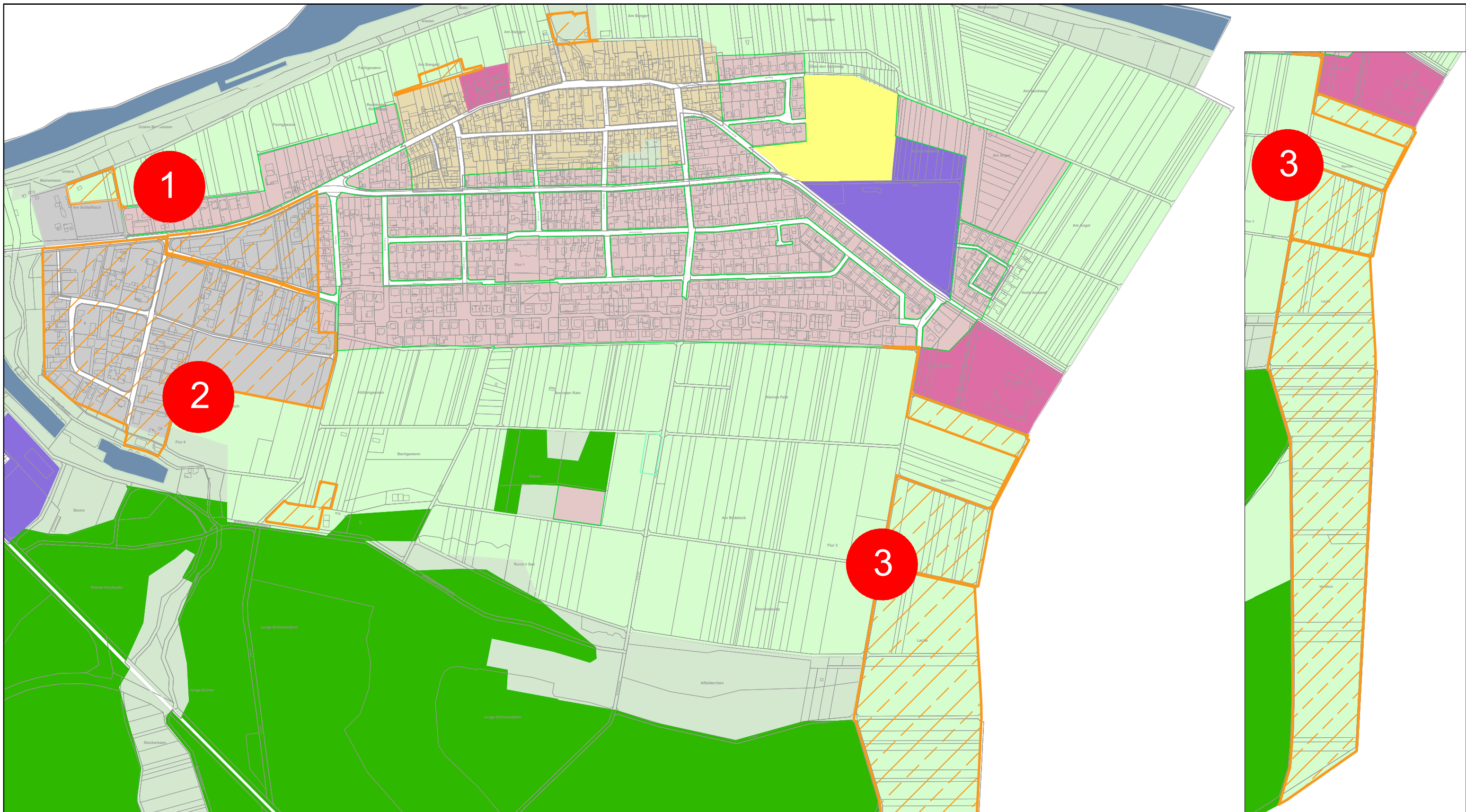
Planart: Angebotsflächen - Froschhausen

M: ohne M

bearbeitet: OM

gezeichnet: OM

Datum: 29.10.2024



Legende



Freiflächenphotovoltaikanlagen
(bedingt geeignet I B-Plan und RegFNP-Änderung
ggf. zusätzlich ein Zielabweichungsverfahren erforderlich)
Quelle: Regionalverband FrankfurtRheinMain



RegFNP
Wald
Quelle: Regionalverband FrankfurtRheinMain



RegFNP
Fläche für die Landwirtschaft
Quelle: Regionalverband FrankfurtRheinMain



RegFNP
Fläche für Gemeinbedarf
Quelle: Regionalverband FrankfurtRheinMain



RegFNP
gewerbliche Baufläche
Quelle: Regionalverband FrankfurtRheinMain



RegFNP
gemischte Baufläche
Quelle: Regionalverband FrankfurtRheinMain



RegFNP
Wohnbaufläche
Quelle: Regionalverband FrankfurtRheinMain

EINHARDSTADT SELIGENSTADT

STADTVERWALTUNG

Markplatz 1
63500 Seligenstadt

Tel. 06182/87-160
Fax: 06182/29477



Projekt: Freiflächenphotovoltaikanlagen

Planart: Angebotsfläche - Klein Welzheim

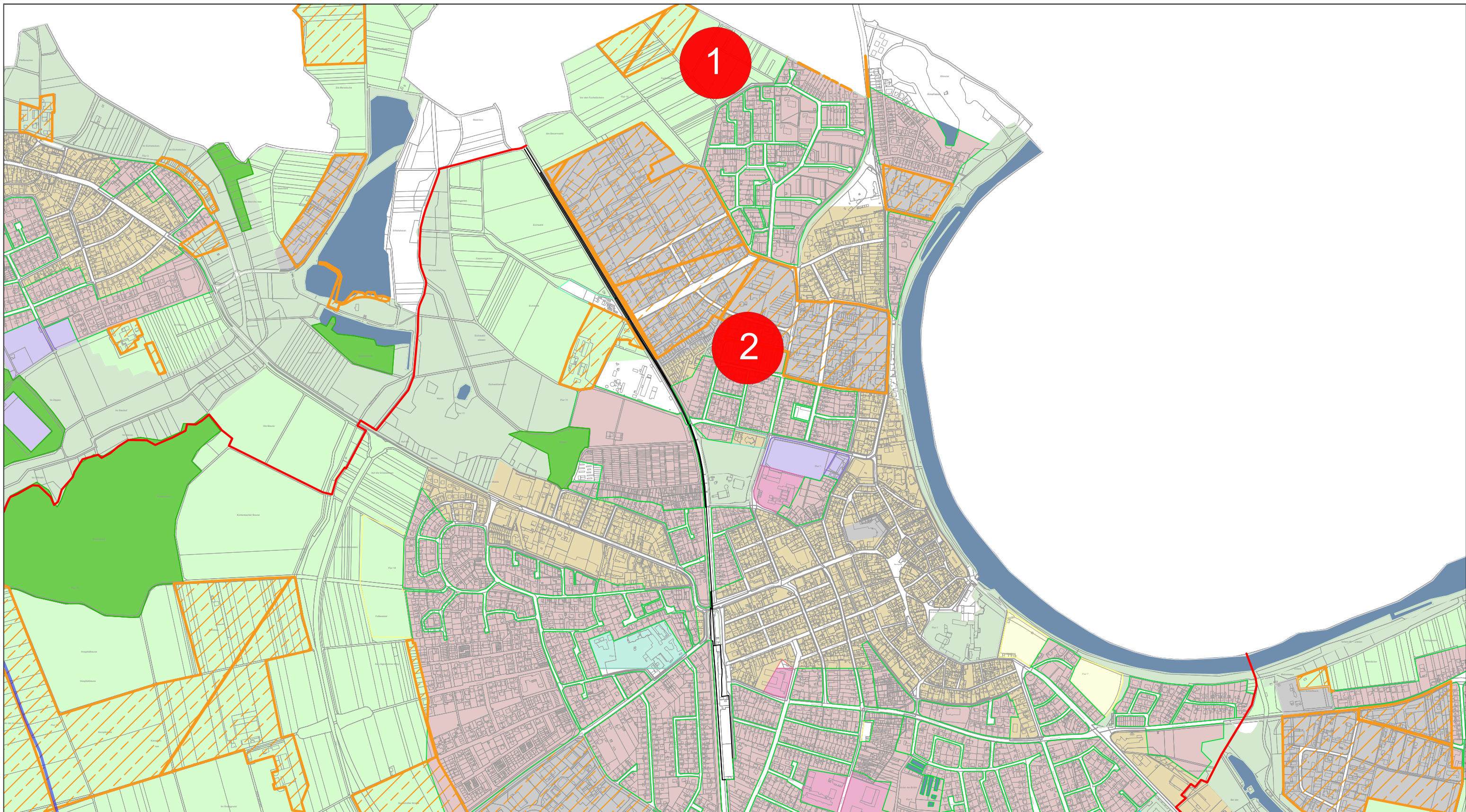
bearbeitet: OM

gezeichnet: OM



M: ohne M

Datum: 29.10.2024



Legende



Freiflächenphotovoltaikanlagen
(bedingt geeignet I B-Plan und RegFNP-Änderung
ggf. zusätzlich ein Zielabweichungsverfahren erforderlich)
Quelle: Regionalverband FrankfurtRheinMain



RegFNP
Wald
Quelle: Regionalverband FrankfurtRheinMain



RegFNP
Fläche für die Landwirtschaft
Quelle: Regionalverband FrankfurtRheinMain



RegFNP
Fläche für Gemeinbedarf
Quelle: Regionalverband FrankfurtRheinMain



RegFNP
gewerbliche Baufläche
Quelle: Regionalverband FrankfurtRheinMain



RegFNP
gemischte Baufläche
Quelle: Regionalverband FrankfurtRheinMain



RegFNP
Wohnbaufläche
Quelle: Regionalverband FrankfurtRheinMain

EINHARDSTADT SELIGENSTADT

STADTVERWALTUNG

Marktplatz 1
63500 Seligenstadt

Tel. 06182/87-6120
Fax: 06182/879613



Projekt: Freiflächenphotovoltaikanlagen

Planart: Angebotsfläche - Seligenstadt Teil Nord

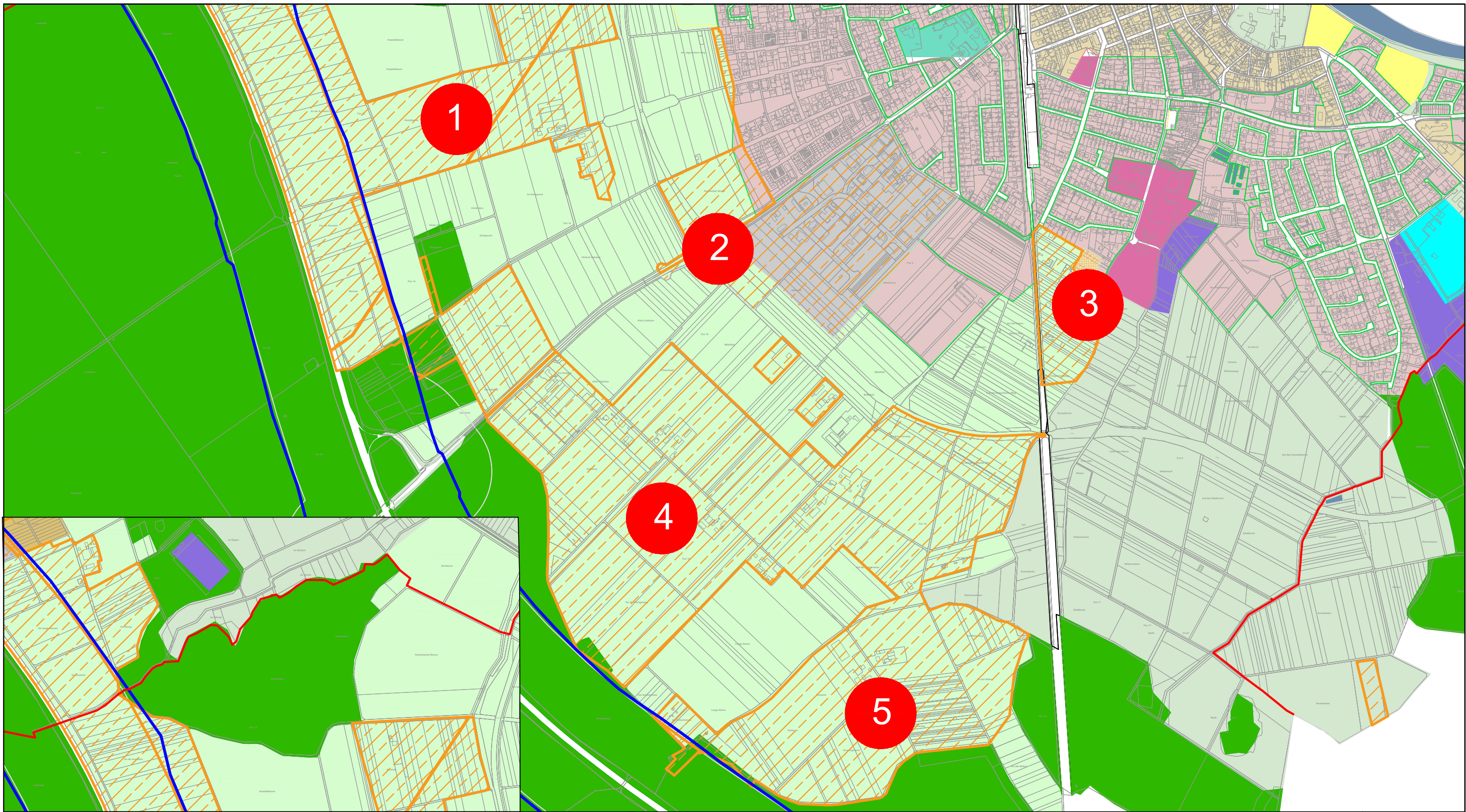
bearbeitet: OM

gezeichnet: OM



M: ohne M

Datum: 29.10.2024



Legende



Freiflächenphotovoltaikanlagen
(bedingt geeignet I B-Plan und RegFNP-Änderung
ggf. zusätzlich ein Zielabweichungsverfahren erforderlich)
Quelle: Regionalverband FrankfurtRheinMain



RegFNP
Wald
Quelle: Regionalverband FrankfurtRheinMain



RegFNP
Fläche für die Landwirtschaft
Quelle: Regionalverband FrankfurtRheinMain



RegFNP
Fläche für Gemeinbedarf
Quelle: Regionalverband FrankfurtRheinMain



RegFNP
gewerbliche Baufläche
Quelle: Regionalverband FrankfurtRheinMain



RegFNP
gemischte Baufläche
Quelle: Regionalverband FrankfurtRheinMain



RegFNP
Wohnbaufläche
Quelle: Regionalverband FrankfurtRheinMain



Fläche längs von Autobahnen und in
einer Entfernung zu diesen von bis zu 200 Metern
§35 (1) Nr. 8 b (bb) BauGB

EINHARDSTADT SELIGENSTADT

STADTVERWALTUNG

Markplatz 1
63500 Seligenstadt

Tel. 06182/87-6120
Fax: 06182/879613



Projekt: Freiflächenphotovoltaikanlagen

Planart: Angebotsflächen - Seligenstadt Teil Süd

bearbeitet: OM

gezeichnet: OM



M: ohne M

Datum: 29.10.2024